



ООО «ПРОФИЛЬПРОЕКТ»

Свидетельство СРО № П-089-29082014-152/1 от 27.11.2017 г

Заказчик: Администрация Моковского сельского совета
Курского района Курской области

Проект планировки территории:
**«Кладбище в д.Касторная Моковского сельского совета Курского
района Курской области, расположенного на земельных
участках с кад.№ 46:11:091204:470, 46:11:091204:2826»**

ТОМ 2. МАТЕРИАЛЫ ПО ОБОСНОВАНИЮ

01/07-2022-ППТ

Изм.	№ док.	Подп.	Дата

2022 г.

Взам.инв.№

Подпись и дата

Инв.№ подл.



ООО «ПРОФИЛЬПРОЕКТ»

Свидетельство СРО № П-089-29082014-152/1 от 27.11.2017 г

Заказчик: Администрация Моковского сельского совета
Курского района Курской области

Проект планировки территории:

«Кладбище в д.Касторная Моковского сельского совета Курского
района Курской области, расположенного на земельных
участках с кад.№ 46:11:091204:470, 46:11:091204:2826»

ТОМ 2. МАТЕРИАЛЫ ПО ОБОСНОВАНИЮ

01/07-2022-ППТ

Генеральный директор

А.В. Шумаков

Главный инженер проекта

М.В. Рышкова

2022 г.

Интв.№ подл.	Подпись и дата	Взам.инв.№

СОДЕРЖАНИЕ (начало)

Обозначение	Наименование	Примечание
1	2	3
01/07-2022-ППТ.С	Содержание	на 2 листах
01/07-2022-ППТ.СП	Состав проекта	На 3 листах
01/07-2022-ППТ	Гарантийная запись	на 1 листе
	Том 2. Материалы по обоснованию проекта планировки территории	
	1. Фрагмент карты планировочной структуры территорий поселения, городского округа, межселенной территории муниципального района с отображением границ элементов планировочной структуры	
	2. Результаты инженерных изысканий	
	3. Обоснование определения границ зон планируемого размещения объектов капитального строительства	
	4. Схема организации движения транспорта (включая транспорт общего пользования) и пешеходов, отражающую местоположение объектов транспортной инфраструктуры и учитывающую существующие и прогнозные потребности в транспортном обеспечении на территории, а также схему организации улично-дорожной сети	
	5. Схема границ территорий объектов культурного наследия	
	6. Схема границ зон с особыми условиями использования территории	
	7. Обоснование соответствия планируемых параметров, местоположения и назначения объектов регионального значения, объектов местного значения нормативам градостроительного проектирования и требованиям градостроительных регламентов, а также применительно к территории, в границах которой предусматривается осуществление комплексного развития территории, установленным правилами землепользования и застройки расчетным показателям минимально допустимого уровня обеспеченности территории объектами коммунальной, транспортной, социальной инфраструктур и расчетным показателям максимально допустимого уровня территориальной доступности таких объектов для населения	
	8. Схема, отображающая местоположение существующих объектов капитального строительства, в том числе линейных объектов, объектов, подлежащих сносу, объектов незавершенного строительства, а также проходы к водным объектам общего пользования и их береговым полосам	

Взам. инв. №			транспортной, социальной инфраструктурой и расчетным показателям максимально допустимого уровня территориальной доступности таких объектов для населения		
			8. Схема, отображающая местоположение существующих объектов капитального строительства, в том числе линейных объектов, объектов, подлежащих сносу, объектов незавершенного строительства, а также проходы к водным объектам общего пользования и их береговым полосам		

Подп. и дата						01/07-2022-ППТ.С
	Изм.	Кол.уч	Лист	№ Док	Подпись	

Инв. № подл.	Разработ.	Рышкова		04.22	Содержание	Стадия	Лист	Листов
	Проверил	Катыхин		04.22		П	1	3
						000 «ПРОФИЛЬПРОЕКТ»		
	Н.контр.							
	Нач.отд..							

СОДЕРЖАНИЕ (окончание)

Обозначение	Наименование	Примечание
1	2	3
	9. Варианты планировочных и (или) объемно-пространственных решений застройки территории в соответствии с проектом планировки территории (в отношении элементов планировочной структуры, расположенных в жилых или общественно-деловых зонах)	
	9.1 Вариант входной группы	
	10. Перечень мероприятий по защите территории от чрезвычайных ситуаций природного и техногенного характера, в том числе по обеспечению пожарной безопасности и по гражданской обороне	
	11. Перечень мероприятий по охране окружающей среды	
	12. Обоснование очередности планируемого развития территории	
	13. Схема санитарно-защитной зоны территории	
	14. Схема вертикальной планировки территории, инженерной подготовки и инженерной защиты территории, подготовленную в случаях, установленных уполномоченным Правительством Российской Федерации федеральным органом исполнительной власти, и в соответствии с требованиями, установленными уполномоченным Правительством Российской Федерации федеральным органом исполнительной власти.	
	15. Паспорт благоустройства могил	
	16. Схема адресации поквартальная	
	17-78. Кварталы №1 – Квартал №62	
01/07-2022-ППТ	Том 3. Материалы по обоснованию проекта планировки территории. «Перечень мероприятий по охране окружающей среды»	
01/07-2022-ППТ	Том 4. Материалы по обоснованию проекта планировки территории. «Перечень мероприятий по гражданской обороне, мероприятий по предупреждению чрезвычайных ситуаций природного и техногенного характера»	
	Приложения:	
	1. Выписка СРО ООО «Стройтранспроект»	
	2. Техническое задание на проектирование	
	3. Исходные данные МЧС РОССИИ №ИВ-127-2425 от 04.06.2022г	
	4. Ответ МРСК ЦЕНТРА филиала "Курскэнерго"	
	5. Выписки из ЕГРН на земельные участки	
	7. Постановление о резервировании площади для воинских захоронений	
	8. Постановление о разработке проекта планировки и территории	

01/07-2022-ППТ

Лист

2

Инв.№ подл	Подпись и дата	Взам.инв.№

Изм.	Кол.	Лист	№докум	Подпись	Дата

Гарантийная запись

Проектная документация разработана в соответствии с градостроительным планом земельного участка, заданием на проектирование, градостроительным регламентом, документами об использовании земельного участка для строительства (в случае если на земельный участок не распространяется действие градостроительного регламента или в отношении его не устанавливается градостроительный регламент), техническими регламентами, в том числе устанавливающими требования по обеспечению безопасной эксплуатации зданий, строений, сооружений и безопасного использования прилегающих к ним территорий, и с соблюдением технических условий.

Главный инженер проекта

М.В.Рышкова

Инв.№ подл						01/07-2022-ППТ	Лист					
								3				

СОСТАВ ПРОЕКТНОЙ ДОКУМЕНТАЦИИ

№ тома	Обозначение	Наименование	Примеч.
1	2	3	4
Том 1	01/07-2022-ППТ	Основная часть проекта планировки территории:	
		Раздел 1 "Чертеж планировки территории "	
		Раздел 2 "Положение о характеристиках планируемого развития территории, в том числе о плотности и параметрах застройки территории (в пределах, установленных градостроительным регламентом), о характеристиках объектов капитального строительства жилого, производственного, общественно-делового и иного назначения и необходимых для функционирования таких объектов и обеспечения жизнедеятельности граждан объектов коммунальной, транспортной, социальной инфраструктур, в том числе объектов, включенных в программы комплексного развития систем коммунальной инфраструктуры, программы комплексного развития транспортной инфраструктуры, программы комплексного развития социальной инфраструктуры и необходимых для развития территории в границах элемента планировочной структуры"	
		Раздел 3. Положения об очередности планируемого развития территории, содержащие этапы проектирования, строительства, реконструкции объектов капитального строительства жилого, производственного, общественно-делового и иного назначения и этапы строительства, реконструкции необходимых для функционирования таких объектов и обеспечения жизнедеятельности граждан объектов коммунальной, транспортной, социальной инфраструктур, в том числе объектов, включенных в программы комплексного развития систем коммунальной инфраструктуры, программы комплексного развития транспортной инфраструктуры, программы комплексного развития социальной инфраструктуры	

Взам.Инв.№																																																																																																																																																																																																																																																																																																																																																																																																																																																																																																																																																																																																																					
------------	--	--	--	--	--	--	--	--	--	--	--	--	--	--	--	--	--	--	--	--	--	--	--	--	--	--	--	--	--	--	--	--	--	--	--	--	--	--	--	--	--	--	--	--	--	--	--	--	--	--	--	--	--	--	--	--	--	--	--	--	--	--	--	--	--	--	--	--	--	--	--	--	--	--	--	--	--	--	--	--	--	--	--	--	--	--	--	--	--	--	--	--	--	--	--	--	--	--	--	--	--	--	--	--	--	--	--	--	--	--	--	--	--	--	--	--	--	--	--	--	--	--	--	--	--	--	--	--	--	--	--	--	--	--	--	--	--	--	--	--	--	--	--	--	--	--	--	--	--	--	--	--	--	--	--	--	--	--	--	--	--	--	--	--	--	--	--	--	--	--	--	--	--	--	--	--	--	--	--	--	--	--	--	--	--	--	--	--	--	--	--	--	--	--	--	--	--	--	--	--	--	--	--	--	--	--	--	--	--	--	--	--	--	--	--	--	--	--	--	--	--	--	--	--	--	--	--	--	--	--	--	--	--	--	--	--	--	--	--	--	--	--	--	--	--	--	--	--	--	--	--	--	--	--	--	--	--	--	--	--	--	--	--	--	--	--	--	--	--	--	--	--	--	--	--	--	--	--	--	--	--	--	--	--	--	--	--	--	--	--	--	--	--	--	--	--	--	--	--	--	--	--	--	--	--	--	--	--	--	--	--	--	--	--	--	--	--	--	--	--	--	--	--	--	--	--	--	--	--	--	--	--	--	--	--	--	--	--	--	--	--	--	--	--	--	--	--	--	--	--	--	--	--	--	--	--	--	--	--	--	--	--	--	--	--	--	--	--	--	--	--	--	--	--	--	--	--	--	--	--	--	--	--	--	--	--	--	--	--	--	--	--	--	--	--	--	--	--	--	--	--	--	--	--	--	--	--	--	--	--	--	--	--	--	--	--	--	--	--	--	--	--	--	--	--	--	--	--	--	--	--	--	--	--	--	--	--	--	--	--	--	--	--	--	--	--	--	--	--	--	--	--	--	--	--	--	--	--	--	--	--	--	--	--	--	--	--	--	--	--	--	--	--	--	--	--	--	--	--	--	--	--	--	--	--	--	--	--	--	--	--	--	--	--	--	--	--	--	--	--	--	--	--	--	--	--	--	--	--	--	--	--	--	--	--	--	--	--	--	--	--	--	--	--	--	--	--	--	--	--	--	--	--	--	--	--	--	--	--	--	--	--	--	--	--	--	--	--	--	--	--	--	--	--	--	--	--	--	--	--	--	--	--	--	--	--	--	--	--	--	--	--	--	--	--	--	--	--	--	--	--	--	--	--	--	--	--	--	--	--	--	--	--	--	--	--	--

СОСТАВ ПРОЕКТНОЙ ДОКУМЕНТАЦИИ

№ тома	Обозначение	Наименование	Примеч.
1	2	3	4
Том 2	01/07-2022-ППТ	Материалы по обоснованию проекта планировки территории	
		Раздел 1. "Материалы по обоснованию проекта планировки территории. Графическая часть"	
		Раздел 2 "Материалы по обоснованию проекта планировки территории. Пояснительная записка"	
Том 3	01/07-2022-ООС	Раздел 3. Материалы по обоснованию проекта планировки территории. «Перечень мероприятий по охране окружающей среды»	
Том 4	01/07-2022-ГОЧС	Раздел 4. Материалы по обоснованию проекта планировки территории. «Перечень мероприятий по гражданской обороне, мероприятий по предупреждению чрезвычайных ситуаций природного и техногенного характера»	
Том 5	01/07-2022-ПМТ	Основная часть проекта межевания территории:	
		Раздел 1. Проект межевания территории. Пояснительная записка	
		Раздел 2. Проект межевания территории. Графическая часть	
Том 6	01/07-2022-ПМТ	Материалы по обоснованию проекта межевания территории	
Том 7		Инженерно-геологические изыскания	
Том 8		Технический отчет по результатам инженерно-геодезических изысканий для подготовки проектной документации	
Том 9		Технический отчет по результатам инженерно-экологических изысканий для подготовки проектной документации	
Том 10		Технический отчет по результатам инженерно-гидрометеорологических изысканий для подготовки проектной документации	

Взам.Инв.№

Подпись и дата

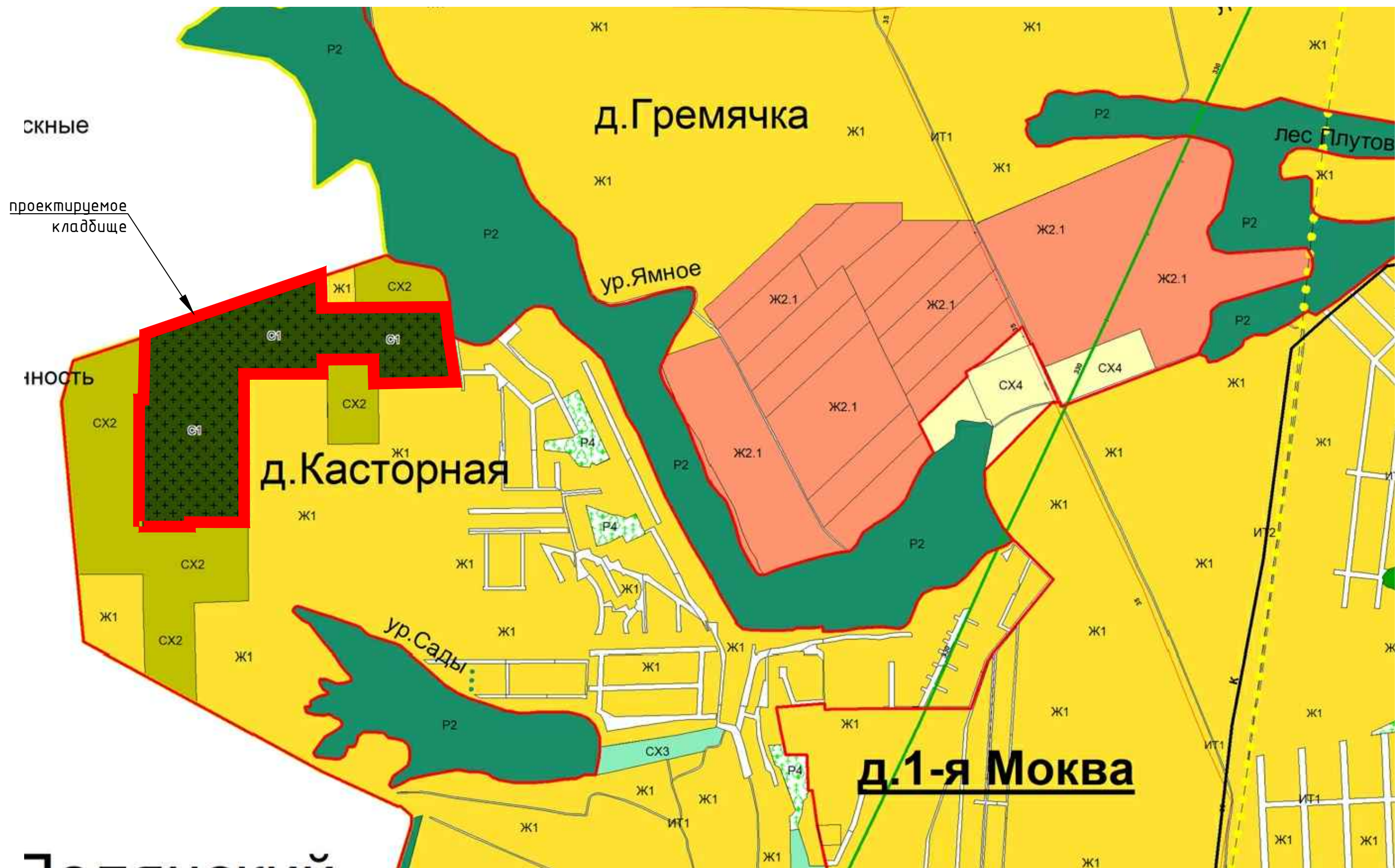
Инв.№ подл

01/07-2022-ППТ.СП

Лист

2

Изм.	Кол.	Лист	№док	Подпись	Дата



Инв. N подл.	Взам. инв. N
Подпись и дата	

						01/07-2022 - ППТ		
						Кладбище в д.Касторная Моковского сельского совета Курского района Курской области, расположенного на земельных участках с кад.№ 46:11:091204:470, 46:11:091204:2826		
Изм.	Кол.уч.	Лист	Ндок.	Подп.	Дата	Материалы по обоснованию проекта планировки территории	Стадия	Лист
Разработал				Рышкова	07.22		П	
Проверил				Шумаков	07.22	Фрагмент карты планировочной структуры территорий поселения, с отображением границ элементов планировочной структуры		

2. Материалы и результаты инженерных изысканий, используемые при подготовке проекта планировки территории

При подготовке проекта планировки территории использованы следующие материалы:

- Инженерно-геологические изыскания (Шифр –ИГИ, Том 7)
- Технический отчет по результатам инженерно-геодезических изысканий для подготовки проектной документации (Шифр –ИГДИ, Том 8)
- Технический отчет по результатам инженерно-экологических изысканий для подготовки проектной документации (Шифр –ИЭИ, Том 9)
- Технический отчет по результатам инженерно-гидрометеорологических изысканий для подготовки проектной документации (Шифр –ИГМИ, Том 10)
- «Перечень мероприятий по гражданской обороне, мероприятий по предупреждению чрезвычайных ситуаций природного и техногенного характера» (Шифр 01/07-2022-ГОЧС, Том 4)
- «Перечень мероприятий по охране окружающей среды» (Шифр 01/07-2022-ООС, Том 3)

Подробные результаты инженерных изысканий см. в соответствующих томах проектной документации.

Инв. № подл.	Подпись и дата	Взам. инв. №	Инв. № дубл.	Подпись и дата

Изм	Лист	№ документа	Подпись	Дата	01/07-2022- ПЗ.ППТ	Лист

3. Обоснование определения границ зон планируемого размещения объектов капитального строительства

Проектируемое кладбище формируется на ранее выделенных земельных участках с кадастровыми номерами 46:11:091204:470, 46:11:091204:2826

общей площадью – 30,3466 га.

Земельные участки находятся в собственности Администрации Моковского с/с Курского района Курской области.

Территория кладбища находится в градостроительной зоне – С1 «зона кладбищ»

Территория кладбища в настоящее время свободна от строений, в том числе удалена от жилой застройки, в 2021г.запроектирована Администрацией Курского района Курской области автодорога к кладбищу, строительство которой планируется в конце 2022г, автодорога подойдет с восточной стороны территории кладбища, где и организован центральный вход.

Тип погребения на кладбище – смешанный, основными типами погребений на кладбище являются:

- традиционный;
- с захоронениями после кремации (в урнах),
- воинские захоронения (в соответствии с Постановлением Администрации Моковского сельсовета Курского района №146 от 20.05.2022г)

Согласно, гидрометеорологическому заключению ООО «Землемер» грунты данной территории соответствуют требованиям к размещению кладбищ. Проводить инженерную подготовку территории будущего кладбища не рекомендовано.

Площадь мест захоронения 65% от общей площади кладбища, а площадь зеленых насаждений – 25%.

Санитарно-защитная зона проектируемого кладбища – 50м, что соответствует требованиям СанПиН;

Территория кладбища разделена на функциональные зоны:

- входную;
- ритуальную;
- административно-хозяйственную;
- захоронений (блок традиционных захоронений, блок с захоронениями после кремации в урнах, блок воинских захоронений);
- моральной (зеленой) защиты по периметру кладбища. Это два ряда лиственных (до 30–35%) и хвойных (65–70%) деревьев и двухъярусной живой изгороди из кустарников. Кроме того, вокруг кладбища в санитарно-защитной зоне предусмотрена дорога и парковки для транспорта, что делает удобным посетителям уборку могил.

Входная группа начинается с парковки, и оформлена невысокой входной группой из колонн и ограждения. При входе на территорию кладбища с южной стороны расположено административное здание, за ним ритуальное. Севернее от входа выделен квартал захоронений традиционного типа для образцово-показательного исполнения.

Кладбище устанавливает стандарт благоустройства территории, для тех, кто

Инв. № подл.	Подпись и дата	<p>территории соответствуют требованиям к размещению кладбищ. Проводить инженерную подготовку территории будущего кладбища не рекомендовано.</p> <p>Площадь мест захоронения 65% от общей площади кладбища, а площадь зеленых насаждений – 25%.</p> <p>Санитарно-защитная зона проектируемого кладбища – 50м, что соответствует требованиям СанПиН;</p> <p>Территория кладбища разделена на функциональные зоны:</p> <ul style="list-style-type: none">- входную;- ритуальную;- административно-хозяйственную;- захоронений (блок традиционных захоронений, блок с захоронениями после кремации в урнах, блок воинских захоронений);- моральной (зеленой) защиты по периметру кладбища. Это два ряда лиственных (до 30–35%) и хвойных (65–70%) деревьев и двухъярусной живой изгороди из кустарников. <p>Кроме того, вокруг кладбища в санитарно-защитной зоне предусмотрена дорога и парковки для транспорта, что делает удобным посетителям уборку могил.</p> <p>Входная группа начинается с парковки, и оформлена невысокой входной группой из колонн и ограждения. При входе на территорию кладбища с южной стороны расположено административное здание, за ним ритуальное. Севернее от входа выделен квартал захоронений традиционного типа для образцово-показательного исполнения.</p> <p>Кладбище устанавливает стандарт благоустройства территории, для тех, кто</p>					
	Инв. № дубл.						
	Взам. инв. №						
	Подпись и дата						
Инв. № подл.	Изм	Лист	№ документа	Подпись	Дата	01/07-2022– ПЗ.ППТ	Лист

будет захоронен выдаются «Стандартные паспорта благоустройства», цель такого рода стандартизации, чтобы удалить общепринятую на кладбищах Курской области «заборизацию», которая создает психологический дискомфорт, и формировать у посетителей чувство тихой памяти, ощущение вечности и достоинства, это поможет приблизить пространство кладбища к парку, к общественному пространству в полной мере.

Кладбище имеет центральную дорогу, по которой может двигаться похоронная процессия или используется, совмещенная с тротуаром, по двум сторонам расположен газон или цветник, за которым размещены кварталы с захоронениями.

Кварталы разделены прямоугольной сеткой проездов шириной 3,5 метра на прямоугольники вместимостью около 300 могил.

В группе кварталов запроектирована площадка прямоугольной формы для того, чтобы могла остановиться процессия и можно было родственникам и друзьям проститься с умершим.

В зоне воинских захоронений на специально выделенной площадке для прощания с умершим может быть установлена памятная скульптура.

В зоне захоронений после кремации, расстояние между рядами позволяет установить родственникам скамейки определенного данным проектом образца в установленных этим проектом местах, таким образом образуя «зоны тихого отдыха».

Благодаря развитой системе дорог, наиболее удаленное место для могилы расположено от проезда не далее 25метров

В группе кварталов рядом с кольцевой дорогой по периметру расположены баки для мусора, которые огорожены или бункеры для мусора и площадка под ними имеет твердое асфальтобетонное покрытие.

Для удобства продумана организованная навигационная система по кладбищу, благодаря чему можно избежать стихийной самодельной навигации.

Размер могил на одноместо – 2,5 метра х 3 метра. С одной стороны могилы сдвоены, с другой стороны проход шириной 1,7 метров.

Инженерное обеспечение территории производится следующим образом:

Отопление зданий кладбища и электричество зданий кладбища и наружное освещение по главной аллее кладбища от сетей электропередач, в перспективе отопление предусмотрено от газовых сетей, в 1000метрах проходит газопровод среднего давления Дюмина Э.Н., на территории ИП Князева О.М. предусмотрены места для расстановки газорегуляторных шкафов, Расход газа для двух зданий кладбища – 9 куб.м.газа/час.

в связи с тем, что сроки технологического подключения газопроводов по Постановлению Правительства РФ №1314 от 30.12.2013г «Об утверждении Правил подключения (технологического присоединения) объектов капитального строительства к сетям газораспределения, а также об изменении и признании утратившими силу некоторых актов Правительства Российской Федерации» производятся в течении 8 месяцев после ввода в эксплуатацию и регистрации права собственности на объект

Подпись и дата	
Инв. № дубл.	
Взам. инв. №	
Подпись и дата	
Инв. № подл.	

Изм	Лист	№ документа	Подпись	Дата		Лист
					01/07-2022- ПЗ.ППТ	



недвижимости, то в ближайшее время отопление и электричество производится от сетей электропередач. В Приложении 7 «Ответ МРСК ЦЕНТРА филиала "Курскэнерго"» – положительное решение о наличии мощностей для подключения проектируемой территории.

Трасса электросети (0,38 кВ) проходит по главной аллее, вне пределов могильных участков, обеспечен подъезд к опорам обслуживающего автотранспорта. Охранная зона эл.сетей 2м в обе стороны от крайнего провода линии в соответствии с ПУЭ (Правила устройства электроустановок).

Для зданий кладбища ответвления от линии 0,38 кВ могут выполняться:

от воздушных линий – изолированными проводами, самонесущими проводами, кабелем на тросе, кабелем в земле;

от кабельных линий, проложенных в земле, путем установки кабельного ответвительного ящика вне пределов приквартирных участков.

Вводно-распределительный щиток (ВРЩ) должен устанавливаться внутри жилого дома в соответствии с гл.7.1 ПУЭ. Допускается по согласованию с энергоснабжающей организацией установка ВРЩ на территории приквартирного участка в соответствующем климатическом и вандализационном исполнении.

При установке вводного щитка в здании (снаружи или внутри), на наружной части стены у ввода на высоте 2,5 м должен устанавливаться отключающий аппарат в опломбированном ящике, возможность доступа к которому должна иметь только энергоснабжающая организация.

водоснабжение – техническая скважина в административно-ритуальной зоне, питьевая вода – привозная, Общий расход воды (горячей и холодной) на одно здание по СНиП 2.04.01-85 «Нормы расхода воды потребителями» Приложение 3 – 15,6 л/час. Отступы скважины от капитальных строений по СанПиН 2.1.3684-21 – 4метра, отступ от выгребной ямы должен быть 20 м. Ввод в здание осуществляется на глубине ниже глубины промерзания, не выше 1,2м. Точка ввода в здание определяется эксплуатирующей здание организацией и зависит от функционального зонирования здания, уточняется на стадии проектирования зданий.

канализация – индивидуально для каждого здания септик, выгреб. Дворовых уборных не должно быть на территории. Выгреб должен иметь подземную водонепроницаемую емкостную часть для накопления ЖБО.

Объем выгребов и помойниц определяется их владельцами с учетом количества образующихся ЖБО, но не более 3 куб.м.. По СанПиН 2.1.3684-21 п.22 «Не допускается наполнение выгреба выше, чем 0,35 метров до поверхности земли. Выгреб следует очищать по мере заполнения, но не реже 1 раза в 6 месяцев.» Выход сети канализации из здания до выгреба закладывается на глубине не менее глубины промерзания, а именно 1,2 от уровня земли, в зависимости от уклона участка, точка выхода определяется собственником и зависит от функционального зонирования здания.

Общая территория кладбища убирается рабочими кладбищами, отдельные могилы

Подпись и дата
Инв. № дубл.
Взам. инв. №
Подпись и дата
Инв. № подл.

Изм	Лист	№ документа	Подпись	Дата	01/07-2022- ПЗ.ППТ	Лист

убирают родственники. Ливневая канализация предусматривается по краю проезжей части и по краю главной аллеи в запроектированную ливневую систему отвода воды по автодороге, ведущей к проектируемому кладбищу. Снег убирается и вывозится по договору-контракту с хозяйствующей организацией. Площадок для складирования снега на территории кладбища не предусмотрено.

Площадки для отходов – на территории предусмотрены в каждом квартале, в соответствии, мусор вывозят по договору с хозяйствующей организацией в определенные даты и время.

Предусмотрена остановка общественного транспорта, как конечная остановка при проектировании автодороги. По территории кладбища запрещено движение транспорта, за исключением катафалка.

Экспликация земельных участков

Территория кладбища сформирована из 2 участков

№п/п	Кадастровый номер земельного участка	Площадь участка, кв.м.	Категория земель	Вид разрешенного использования зем.участка
1	46:11:091204:2826	233 466	Земли населенных пунктов	Ритуальная деятельность
2	46:11:091204:470	70 000	Земли населенных пунктов	Ритуальная деятельность

Перечень координат характерных точек кварталов

Квартал №1 площадью 1306 кв.м.

	х	у
1	1288265,0142	421371,0767
2	1288301,0142	421371,0767
3	1288301,0142	421345,9767
4	1288304,0142	421344,2767
5	1288304,0142	421335,0767

Подпись и дата	
Инв. № дубл.	
Взам. инв. №	
Подпись и дата	
Инв. № подл.	

	x	y
6	1288368,0142	421335,0767
7	1288365,0142	421341,7767
8	1288368,0142	421341,7767

Квартал №2 площадью 1255,8 кв.м

	x	y
1	1288261,0185	421371,0767
2	1288261,0142	421341,7767
3	1288258,0185	421341,7767
4	1288258,0142	421335,0767
5	1288228,0185	421335,0767
6	1288228,0185	421341,7767
7	1288225,0185	421341,7767
8	1288225,0185	421371,0767

Квартал №3 площадью 1255,8 кв.м

	x	y
1	1288185,0182	421371,0767
2	1288221,0185	421371,0767
3	1288221,0142	421341,7767
4	1288218,0185	421341,7767
5	1288218,0142	421335,0767
6	1288188,0185	421335,0767
7	1288188,0185	421341,7767
8	1288185,0185	421341,7767

Квартал №4 площадью 1255,8 кв.м

	x	y
1	1288145,0227	421371,0767
2	1288181,0227	421371,0767
3	1288181,0185	421341,7767
4	128878,0227	421341,7767
5	1288178,0185	421335,0767
6	1288148,0227	421335,0767
7	1288148,0227	421341,7767
8	1288145,0227	421341,7767

Инв. № подл.	Подпись и дата
Взам. инв. №	Инв. № дубл.
Подпись и дата	

Изм	Лист	№ документа	Подпись	Дата		
					01/07-2022- ПЗ.ППТ	Лист

Квартал №5 площадью 1255,8 кв.м

	х	у
1	1288105,0270	421371,0767
2	1288141,0270	421371,0767
3	1288141,0227	421341,7767
4	1288138,0270	421341,7767
5	1288138,0227	421335,0767
6	1288108,0270	421335,0767
7	1288108,0270	421341,7767
8	1288105,0270	421341,7767

Квартал №6 площадью 1255,8 кв.м

	х	у
1	1288065,0270	421371,0767
2	1288101,0270	421371,0767
3	1288101,0227	421341,7767
4	1288098,0270	421341,7767
5	1288098,0227	421335,0767
6	1288068,0270	421335,0767
7	1288068,0270	421341,7767
8	1288065,0270	421341,7767

Квартал №7 площадью 1255,8 кв.м

	х	у
1	1288085,0270	421371,0767
2	1288061,0270	421371,0767
3	1288061,0227	421341,7767
4	1288058,0270	421341,7767
5	1288058,0227	421335,0767
6	1288028,0270	421335,0767
7	1288028,0270	421341,7767
8	1288025,0270	421341,7767

Квартал №8 площадью 1255,8 кв.м

	х	у
1	1287985,0270	421371,0767
2	1288021,0270	421371,0767
3	1288021,0227	421341,7767
4	1288018,0270	421341,7767
5	12880018,0227	421335,0767

Инв. № подл.	Подпись и дата
Взам. инв. №	Инв. № дубл.
Подпись и дата	

Изм	Лист	№ документа	Подпись	Дата	01/07-2022- ПЗ.ППТ	Лист

	х	у
6	1287988,0270	421335,0767
7	1287988,0270	421341,7767
8	1287985,0270	421341,7767

Квартал №9 площадью 3648,36 кв.м

	х	у
1	1287888,0905	421377,7765
2	1287939,0270	421377,7767
3	1287939,0270	421377,7767
4	1287939,0270	421371,0767
5	1287981,0270	421371,0767
6	1287981,0270	421341,7767
7	1287978,0270	421341,7767
8	1287978,0270	421335,0767
9	1287891,0270	421335,0767
10	1287891,0270	421341,7767

Квартал №10 площадью 2880 кв.м

	х	у
1	1287912,0270	421438,4767
2	1287912,0270	421440,9767
3	1287924,0270	421440,9767
4	1287924,0270	421445,1767
5	1287939,0270	421445,1767
6	1287939,0015	421381,7826
7	1287891,0270	421381,7767
8	1287891,0270	421395,1767
9	1287894,0270	421431,7767
10	1287888,0270	421431,7767
11	1287894,0270	421431,7767
12	1287894,0270	421434,2767
13	1287906,0270	421434,2767
14	1287906,0270	421438,4767

Квартал №11 площадью 1550 кв.м

	х	у
1	1287872,0270	421424,4525
2	1287872,0270	421426,9525
3	1287884,0270	421426,9525

Инв. № подл.	Подпись и дата
Взам. инв. №	Инв. № дубл.
Подпись и дата	

Изм	Лист	№ документа	Подпись	Дата		Лист
					01/07-2022- ПЗ.ППТ	

4	1287884,0270	421395,1767
5	1287881,0270	421395,1767
6	1287881,0270	421381,8267
7	1287851,0270	421417,7525
8	1287845,0270	421417,7525
9	1287851,0270	421417,7525
10	1287851,0270	421420,2525
11	1287866,0270	421420,2525
12	1287866,0270	421424,4525

Квартал №12 площадью 1625,1 кв.м

	х	у
1	1287884,0270	421377,7767
2	1287845,0270	421377,7767
3	1287884,0270	421377,7767
4	1287881,0270	421335,0767
5	1287881,0270	421341,7767
6	1287848,0270	421341,7767
7	1287848,0270	421335,0767
8	1287848,0270	421341,7767

Квартал №13 площадью 2780,8 кв.м

	х	у
1	1287826,0270	421408,7767
2	1287826,0322	421411,2766
3	1287841,0270	421411,2766
4	1287841,0270	421341,7767
5	1287838,0270	421341,7767
6	1287838,0270	421335,0767
7	1287805,0270	421335,0767
8	1287805,0270	421341,7767
9	1287808,2070	421402,0767
10	1287802,0270	421402,0767
11	1287808,0270	421402,0767
12	1287808,0270	421404,5767
13	1287820,0270	421404,5767
14	1287820,0270	421408,7767

Инв. № подл.	Подпись и дата
Взам. инв. №	Подпись и дата
Инв. № дубл.	Подпись и дата
Инв. № подл.	Подпись и дата

Изм	Лист	№ документа	Подпись	Дата	01/07-2022- ПЗ.ППТ	Лист

Квартал №14 площадью 2232,3 кв.м

	х	у
1	1287786,0270	421397,8767
2	1287798,0270	421397,8767
3	1287798,0270	421341,7767
4	1287785,0270	421341,7767
5	1287795,0270	421335,0767
6	1287762,0270	421335,0767
7	1287762,0270	421341,7767
8	1287759,0142	421341,7767
9	1287759,0270	421388,6767
10	1287768,0270	421388,6767
11	1287768,0270	421391,1767
12	1287780,0270	421391,1767
13	1287780,0270	421395,3767
14	1287786,0270	421395,3767

Квартал №15 площадью 1668,1 кв.м

	х	у
1	1287755,0142	421384,4767
2	1287746,0142	421384,4767
3	1287752,0270	421341,7767
4	1287755,0142	421341,7767
5	1287717,0142	421335,0767
6	1287752,0142	421335,0767
7	1287716,0142	421341,7767
8	1287719,0142	421341,7767
9	1287719,0142	421371,0767
10	1287716,0142	421371,0767
11	1287728,0142	421375,2767
12	1287719,0142	421371,0767
13	1287740,0142	421377,7767
14	1287728,0142	421377,7767
15	1287746,0142	421381,9767
16	1287740,0142	421381,9767

Квартал №16 площадью 1077,6 кв.м

	х	у
1	1287700,0142	421364,3767
2	1287700,0142	421368,5767
3	1287712,0142	421368,5767

Инв. № подл.	Подпись и дата
Взам. инв. №	Инв. № дубл.
Подпись и дата	Подпись и дата

Изм	Лист	№ документа	Подпись	Дата	01/07-2022- ПЗ.ППТ	Лист

4	1287709,0142	421341,7767
5	1287709,0142	421335,0767
6	1287676,0142	421341,7767
7	1287373,0142	421335,0767
8	1287673,0142	421357,6767
9	1287673,0142	421341,7767
10	1287682,0142	421361,8767
11	1287682,0142	421357,6767
12	1287688,0142	421364,3767
13	1287688,0142	421361,8767
14	1287700,0142	421368,5767

Квартал №17 площадью 595 кв.м

	х	у
1	1287609.0142	421337.5767
2	1287609.0142	421335.0767
3	1287621.0142	421341.7767
4	1287621.0142	421337.5767
5	1287630.0142	421344.2767
6	1287630.0142	421341.7767
7	1287642.0142	421348.4767
8	421348.4767	421344.2767
9	1287648.0142	421350.9767
10	1287648.0142	421348.4767
11	1287669.0142	421341.7767
12	1287669.0142	421350.9767
13	1287666.0142	421335.0767
14	1287666.0142	421341.7767

Квартал №18 площадью 1047,2 кв.м

	х	у
1	1288225.0185	421322.0767
2	1288261.0185	421322.0700
3	1288261.0185	421292.7767
4	1288228.0185	421292.7767
5	1288228.0185	421295.2767
6	1288225.0185	421295.2767

Инв. № подл.	Подпись и дата
Взам. инв. №	Инв. № дубл.
Подпись и дата	

Изм	Лист	№ документа	Подпись	Дата		Лист
					01/07-2022- ПЗ.ППТ	

Квартал №19 площадью 1137,3 кв.м

	х	у
1	1288225.0185	421286.2767
2	1288228.0185	421286.2767
3	1288228.0185	421288.7767
4	1288261.0185	421288.7767
5	1288261.0185	421256.9767
6	1288225.0185	421256.9767

Квартал №20 площадью 871 кв.м

	х	у
1	1288221.0167	421322.0767
2	1288191.0185	421322.0767
3	1288218.0185	421295.2767
4	1288221.0185	421295.2767
5	1288191.0142	421292.7767
6	1288218.0185	421292.7767

Квартал №21 площадью 946,5 кв.м

	х	у
1	1288191.0164	421288.7767
2	1288218.0185	421288.7767
3	1288218.0185	421286.2767
4	1288221.0185	421286.2767
5	1288221.0185	421256.9767
6	1288191.0185	421256.9767

Квартал №22 площадью 2032,6 кв.м

	х	у
1	1287891.0270	421322.0767
2	1287939.0895	421322.0767
3	1287939.0895	421281.5378
4	1287888.0270	421281.8767
5	1287888.0270	421315.3767
6	1287891.0270	421315.3767

Квартал №23 площадью 1227,6 кв.м

	х	у
1	1287848.0270	421322.0767
2	1287881.0270	421322.0767
3	1287881.0270	421315.3767

Инв. № подл.	Подпись и дата
Взам. инв. №	Инв. № дубл.
Подпись и дата	

Изм	Лист	№ документа	Подпись	Дата		Лист
					01/07-2022- ПЗ.ППТ	

4	1287884.0270	421315.3767
5	1287884.0270	421281.8767
6	1287845.0270	421281.8767
7	1287845.0270	421315.3767
8	1287848.0270	421315.3767

Квартал №24 площадью 1227,6 кв.м

	х	у
1	1287802.0270	421315.3767
2	1287805.0270	421315.3767
3	1287805.0270	421322.0767
4	1287838.0270	421322.0767
5	1287838.0270	421315.3767
6	1287841.0270	421315.3767
7	1287841.0270	421281.8767
8	1287802.0270	421281.8767

Квартал №25 площадью 1227,6 кв.м

	х	у
1	1287762.0270	421322.0767
2	1287795.0270	421322.0767
3	1287795.0270	421315.3767
4	1287798.0270	421315.3767
5	1287798.0270	421281.8767
6	1287759.0270	421281.8767
7	1287759.0270	421315.3767
8	1287762.0270	421315.3767

Квартал №26 площадью 1227,6 кв.м

	х	у
1	1287716.0142	421315.3767
2	1287719.0142	421315.3767
3	1287719.0142	421322.0767
4	1287752.0142	421322.0767
5	1287752.0142	421315.3767
6	1287755.0142	421315.3767
7	1287755.0142	421281.8767
8	1287716.0142	421281.8767

Инв. № подл.	Подпись и дата
Взам. инв. №	Инв. № дубл.
Подпись и дата	

Изм	Лист	№ документа	Подпись	Дата	01/07-2022- ПЗ.ППТ	Лист

Квартал №27 площадью 1776,3 кв.м

	х	у
1	1287673.0142	421315.3767
2	1287676.0142	421315.3767
3	1287676.0142	421322.0767
4	1287709.0142	421322.0767
5	1287709.0142	421315.3767
6	1287712.0142	421315.3767
7	1287712.0142	421275.1767
8	1287676.0142	421275.1767
9	1287676.0142	421279.3767
10	1287673.0206	421279.3767

Квартал №28 площадью 1796,4 кв.м

	х	у
1	1287630.0142	421322.0767
2	1287666.0142	421322.0767
3	1287666.0142	421315.3767
4	1287669.0142	421315.3767
5	1287669.0142	421279.3767
6	1287666.0142	421279.3767
7	1287666.0142	421275.1767
8	1287630.0142	421275.1767

Квартал №29 площадью 1796,4 кв.м

	х	у
1	1287581.0142	421322.0767
2	1287617.0142	421322.0767
3	1287617.0142	421275.1767
4	1287581.0142	421275.1767
5	1287581.0142	421279.3767
6	1287578.0142	421279.3767
7	1287578.0142	421315.3767
8	1287581.0142	421315.3767

Квартал №30 площадью 1695,2 кв.м

	х	у
1	1287532.0270	421311.1767
2	1287544.0142	421311.1767
3	1287544.0142	421315.3767
4	1287553.0142	421315.3742

Инв. № подл.	Подпись и дата
Взам. инв. №	Инв. № дубл.
Подпись и дата	

Изм	Лист	№ документа	Подпись	Дата	01/07-2022- ПЗ.ППТ	Лист

5	1287553.0142	421317.8767
6	1287565.0142	421317.8767
7	1287565.0142	421322.0767
8	1287571.0142	421322.0767
9	1287571.0142	421315.3767
10	1287574.0142	421315.3767
11	421315.3767	421279.3767
12	1287571.0143	421279.3585
13	1287571.0142	421275.1791
14	1287532.0142	421275.1791

Квартал №31 площадью 2087,6 кв.м

	х	у
1	1287529.0142	421271.6767
2	1287571.0142	421271.6767
3	1287571.0142	421267.4767
4	1287574.0142	421267.4767
5	1287574.0142	421228.9767
6	1287571.0142	421228.9767
7	1287571.0142	421224.7767
8	1287529.0142	421224.7717

Квартал №32 площадью 1803,9 кв.м

	х	у
1	1287578.0142	421267.4767
2	1287581.0142	421267.4767
3	1287581.0142	421271.6767
4	1287617.0142	421271.6767
5	1287617.0142	421224.7767
6	1287581.0142	421224.7767
7	1287581.0142	421228.9767
8	1287578.0142	421228.9767

Квартал №33 площадью 1803,9 кв.м

	х	у
1	1287630.0142	421271.6767
2	1287666.0142	421271.6767
3	1287666.0142	421267.4767
4	1287669.0142	421267.4767
5	1287669.0142	421228.9767
6	1287666.0142	421228.9767

Подпись и дата	
Инв. № дубл.	
Взам. инв. №	
Подпись и дата	
Инв. № подл.	

Изм	Лист	№ документа	Подпись	Дата	01/07-2022- ПЗ.ППТ	Лист

7	1287666.0142	421224.7767
8	1287630.0142	421224.7767

Квартал №34 площадью 1944,6 кв.м

	х	у
1	1287673.0142	421267.4767
2	1287676.0142	421267.4767
3	1287676.0142	421271.6767
4	1287715.0142	421271.6767
5	1287715.0142	421224.7767
6	1287676.0142	421224.7767
7	1287676.0142	421228.9767
8	1287673.0142	421228.9767

Квартал №35 площадью 1944,6 кв.м

	х	у
1	1287673.0142	421217.0767
2	1287676.0142	421217.0767
3	1287676.0142	421221.2767
4	1287715.0142	421221.2767
5	1287715.0142	421174.3767
6	1287676.0142	421174.3767
7	1287676.0142	421178.5767
8	1287673.0142	421178.5767

Квартал №36 площадью 1803,9 кв.м

	х	у
1	1287630.0142	421221.2767
2	1287666.0142	421221.2767
3	1287666.0142	421217.0767
4	1287669.0142	421217.0767
5	1287669.0142	421178.5767
6	1287666.0142	421178.5767
7	1287666.0142	421174.3767
8	1287630.0142	421174.3767

Квартал №37 площадью 1803,9 кв.м

	х	у
1	1287581.0142	421221.2767
2	1287617.0142	421221.2767
3	1287578.0142	421217.0767

Инв. № подл.	Подпись и дата
Взам. инв. №	Инв. № дубл.
Подпись и дата	

Изм	Лист	№ документа	Подпись	Дата	01/07-2022- ПЗ.ППТ	Лист

4	1287581.0142	421217.0767
5	1287578.0142	421178.5767
6	1287581.0142	421178.5767
7	1287581.0142	421174.3767
8	1287617.0142	421174.3767

Квартал №38 площадью 2087,6 кв.м

	х	у
1	1287529.0142	421221.2767
2	1287571.0142	421221.2767
3	1287571.0142	421217.0767
4	1287574.0142	421217.0767
5	1287574.0142	421178.5767
6	1287571.0142	421178.5767
7	1287571.0142	421174.3767
8	1287528.9633	421174.3717

Квартал №39 площадью 2114,7 кв.м

	х	у
1	1287528.9836	421170.8767
2	1287571.0142	421170.8767
3	1287571.0142	421166.6767
4	1287574.0142	421166.6767
5	1287574.0142	421128.1767
6	1287571.0142	421128.1767
7	1287571.0142	421123.9767
8	1287526.0142	421123.9717
9	1287526.0142	421133.1767
10	1287529.0142	421133.1791

Квартал №40 площадью 1803,9 кв.м

	х	у
1	1287581.0142	421170.8767
2	1287617.0142	421170.8767
3	1287578.0142	421166.6767
4	1287581.0142	421166.6767
5	1287578.0142	421128.1767
6	1287581.0142	421128.1767
7	1287581.0142	421123.9767
8	1287617.0142	421123.9767

Инв. № подл.	Подпись и дата
Взам. инв. №	Инв. № дубл.
Подпись и дата	

Изм	Лист	№ документа	Подпись	Дата	01/07-2022- ПЗ.ППТ	Лист

Квартал №41 площадью 1803,9 кв.м

	х	у
1	1287630.0142	421170.8767
2	1287666.0142	421170.8767
3	1287666.0142	421166.6767
4	1287669.0142	421166.6767
5	1287669.0142	421128.1767
6	1287666.0142	421128.1767
7	1287666.0142	421123.9767
8	1287630.0142	421123.9767

Квартал №42 площадью 1944,6 кв.м

	х	у
1	1287676.0142	421170.8767
2	1287715.0142	421170.8767
3	1287673.0142	421166.6767
4	1287676.0142	421166.6767
5	1287676.0142	421128.1767
6	1287673.0142	421128.1767
7	1287715.0142	421123.9767
8	1287676.0142	421123.9767

Квартал №43 площадью 1944,6 кв.м

	х	у
1	1287676.0142	421120.4767
2	1287715.0142	421120.4767
3	421120.4767	421116.2767
4	1287676.0142	421116.2767
5	1287676.0142	421077.7767
6	1287673.0142	421077.7767
7	1287715.0142	421073.5767
8	1287676.0142	421073.5767

Квартал №44 площадью 1803,9 кв.м

	х	у
1	1287630.0142	421120.4767
2	1287666.0142	421120.4767
3	1287666.0142	421116.2767
4	1287669.0142	421116.2767
5	1287669.0142	421077.7767
6	1287666.0142	421077.7767

Инв. № подл.	Подпись и дата
Взам. инв. №	Инв. № дубл.
Подпись и дата	Подпись и дата

Изм	Лист	№ документа	Подпись	Дата	01/07-2022- ПЗ.ППТ	Лист

7	1287666.0142	421073.5767
8	1287630.0142	421073.5767

Квартал №45 площадью 1803,9 кв.м

	х	у
1	1287581.0142	421120.4767
2	1287617.0142	421120.4767
3	1287578.0142	421116.2767
4	1287581.0142	421116.2767
5	1287578.0142	421077.7767
6	1287581.0142	421077.7767
7	1287581.0142	421073.5767
8	1287617.0142	421073.5767

Квартал №46 площадью 2638,1 кв.м

	х	у
1	1287571.0142	421120.4767
2	1287526.0142	421120.4767
3	1287574.0142	421116.2767
4	1287571.0142	421116.2767
5	1287571.0142	421077.7767
6	1287574.0142	421077.7767
7	1287514.0142	421073.5767
8	1287571.0142	421073.5767
9	1287514.0142	421107.0767
10	1287526.0142	421107.0767

Квартал №47 площадью 2800,3 кв.м

	х	у
1	1287571.0142	421070.0767
2	1287514.0142	421070.0767
3	1287574.0142	421065.8767
4	1287571.0142	421065.8767
5	1287571.0142	421027.3767
6	1287574.0142	421027.3767
7	1287514.0142	421023.1767
8	1287571.0142	421023.1767

Инв. № подл.	Подпись и дата
Взам. инв. №	Инв. № дубл.
Подпись и дата	

Изм	Лист	№ документа	Подпись	Дата	01/07-2022- ПЗ.ППТ	Лист

Квартал №48 площадью 1803,9 кв.м

	х	у
1	1287581.0142	421070.0767
2	1287617.0142	421070.0767
3	1287578.0142	421065.8767
4	1287581.0142	421065.8767
5	1287578.0142	421027.3767
6	1287581.0142	421027.3767
7	1287581.0142	421023.1767
8	1287617.0142	421023.1767

Квартал №49 площадью 1803,9 кв.м

	х	у
1	1287630.0142	421070.0767
2	1287666.0142	421070.0767
3	1287666.0142	421065.8767
4	1287669.0142	421065.8767
5	1287669.0142	421027.3767
6	1287666.0142	421027.3767
7	1287666.0142	421023.1767
8	1287630.0142	421023.1767

Квартал №50 площадью 1944,6 кв.м

	х	у
1	1287676.0142	421070.0767
2	1287715.0142	421070.0767
3	1287673.0142	421065.8767
4	1287676.0142	421065.8767
5	1287676.0142	421027.3767
6	1287673.0142	421027.3767
7	1287715.0142	421023.1767
8	1287676.0142	421023.1767

Квартал №51 площадью 1944,6 кв.м

	х	у
1	1287676.0142	421019.6767
2	1287715.0142	421019.6767
3	1287673.0142	421015.4767
4	1287676.0142	421015.4767
5	1287676.0142	420976.9767

Инв. № подл.	Подпись и дата
Взам. инв. №	Инв. № дубл.
Подпись и дата	

Изм	Лист	№ документа	Подпись	Дата	01/07-2022- ПЗ.ППТ	Лист

6	1287673.0142	420976.9767
7	1287715.0142	420972.7767
8	1287676.0142	420972.7767

Квартал №52 площадью 1803,9 кв.м

	х	у
1	1287630.0142	421019.6767
2	1287666.0142	421019.6767
3	1287666.0142	421015.4767
4	1287669.0142	421015.4767
5	1287669.0142	420976.9767
6	1287666.0142	420976.9767
7	1287666.0142	420972.7767
8	1287630.0142	420972.7767

Квартал №53 площадью 1803,9 кв.м

	х	у
1	1287581.0142	421019.6767
2	1287617.0142	421019.6767
3	1287578.0142	421015.4767
4	1287581.0142	421015.4767
5	1287578.0142	420976.9767
6	1287581.0142	420976.9767
7	1287581.0142	420972.7767
8	1287617.0142	420972.7767

Квартал №54 площадью 2800,3 кв.м

	х	у
1	1287514.0142	421019.6767
2	1287571.0142	421019.6767
3	1287571.0142	421015.4767
4	1287574.0142	421015.4767
5	1287574.0142	420976.9767
6	1287571.0142	420976.9767
7	1287571.0142	420972.7767
8	1287514.0142	420972.7767

Инв. № подл.	Подпись и дата
Взам. инв. №	Инв. № дубл.
Подпись и дата	

Изм	Лист	№ документа	Подпись	Дата	01/07-2022- ПЗ.ППТ	Лист

Квартал №55 площадью 2800,3 кв.м

	х	у
1	1287514.0142	420969.3900
2	1287571.0142	420969.2767
3	1287571.0142	420965.0767
4	1287574.0142	420965.0767
5	1287574.0142	420926.5767
6	1287571.0142	420926.5767
7	1287571.0142	420922.3767
8	1287514.0142	420922.3767

Квартал №56 площадью 1803,9 кв.м

	х	у
1	1287581.0142	420969.3900
2	1287617.0142	420969.3900
3	1287578.0142	420965.1900
4	1287581.0142	420965.1900
5	1287578.0142	420926.6900
6	1287581.0142	420926.6900
7	1287581.0142	420922.4900
8	1287617.0142	420922.4900

Квартал №57 площадью 1803,9 кв.м

	х	у
1	1287630.0142	420969.2767
2	1287666.0142	420969.2767
3	1287666.0142	420965.0767
4	1287669.0142	420965.0767
5	1287669.0142	420926.5767
6	1287666.0142	420926.5767
7	1287666.0142	420922.3767
8	1287630.0142	420922.3767

Квартал №58 площадью 1944,6 кв.м

	х	у
1	1287676.0142	420969.2767
2	1287715.0142	420969.2767
3	1287673.0142	420965.0767
4	1287676.0142	420965.0767
5	1287676.0142	420926.5767

Инв. № подл.	Подпись и дата
Взам. инв. №	Инв. № дубл.
Подпись и дата	Подпись и дата

Изм	Лист	№ документа	Подпись	Дата	01/07-2022- ПЗ.ППТ	Лист

6	1287673.0142	420926.5767
7	1287715.0142	420922.3767
8	1287676.0142	420922.3767

Квартал №59 площадью 2625,0 кв.м

	х	у
1	1287676.0142	420918.8767
2	1287715.0142	420918.8767
3	1287673.0142	420914.6767
4	1287676.0142	420914.6767
5	1287673.0142	420856.0767
6	1287715.0142	420856.0767

Квартал №60 площадью 2436,6 кв.м

	х	у
1	1287630.0142	420918.8767
2	1287666.0142	420918.8767
3	1287666.0142	420914.6767
4	1287669.0142	420914.6767
5	1287630.0142	420856.0767
6	1287669.0142	420856.0767

Квартал №61 площадью 2436,0 кв.м

	х	у
1	1287581.0142	420918.8767
2	1287578.0142	420914.6767
3	1287578.0142	420856.0767
4	1287617.0142	420856.0767
5	1287581.0142	420918.8767
6	1287617.0142	420918.8767

Квартал №62 площадью 3755,4 кв.м

	х	у
1	1287514.1033	420918.8767
2	1287571.0142	420918.8767
3	1287571.0142	420914.6767
4	1287574.0142	420914.6767
5	1287574.0142	420856.0767
6	1287514.1033	420856.0767

Инв. № подл.	Подпись и дата
Взам. инв. №	Инв. № дубл.
Подпись и дата	

Изм	Лист	№ документа	Подпись	Дата	01/07-2022- ПЗ.ППТ	Лист

Схема движения транспорта по территории

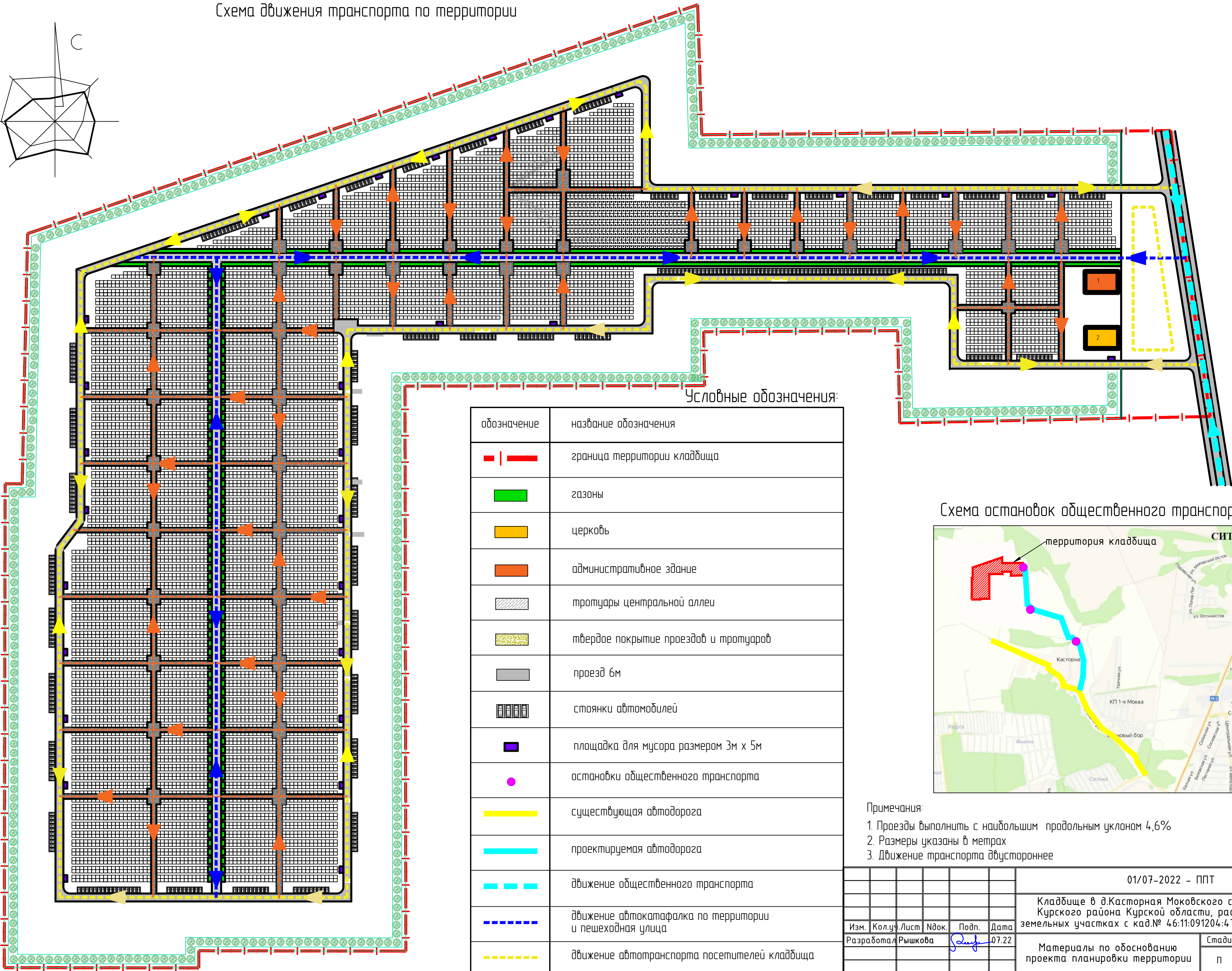
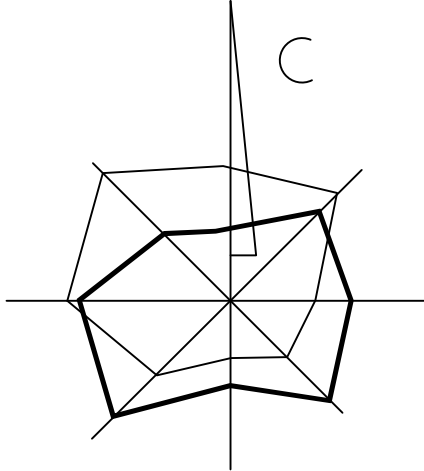
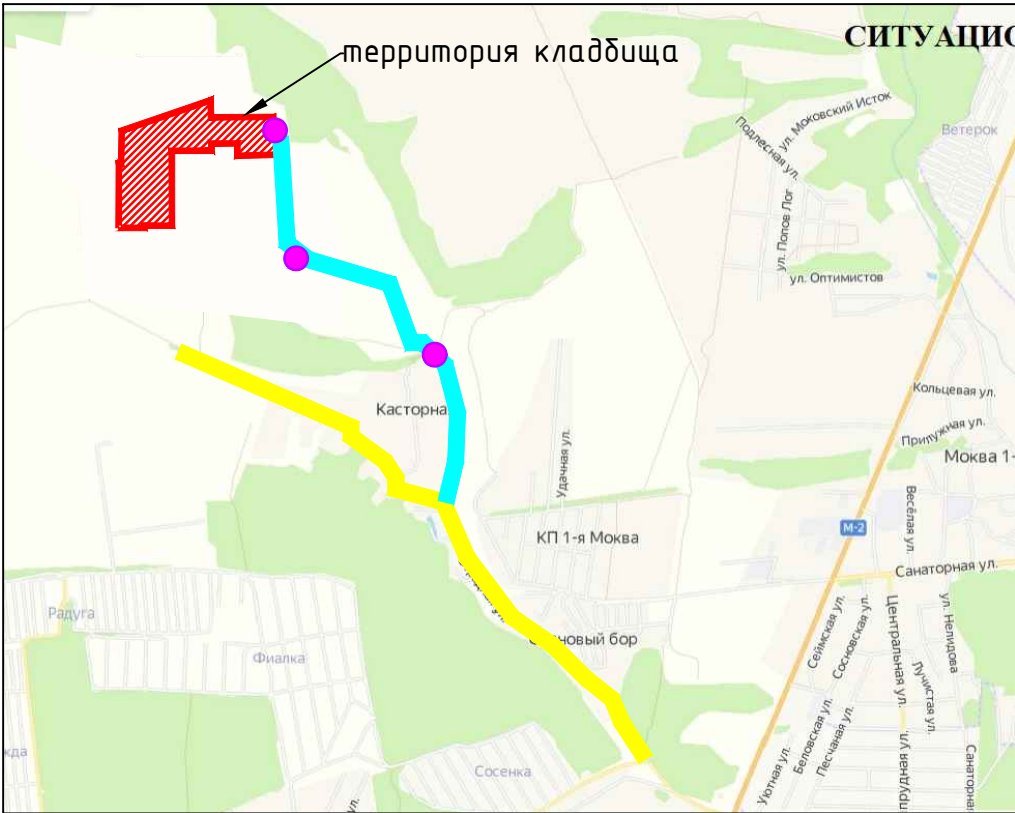





Схема остановок общественного транспорта



- Примечания:
- 1. Проезды выполнить с наибольшим продольным уклоном 4,6%
 - 2. Размеры указаны в метрах
 - 3. Движение транспорта двустороннее

Инв. N подл. Подпись и дата

Взам. инв. N

						01/07-2022 - ППТ			
						Кладбище в д.Касторная Моковского сельского совета Курского района Курской области, расположенного на земельных участках с кад.№ 46:11:091204:470, 46:11:091204:2826			
Изм.	Кол.уч.	Лист	№ док.	Подп.	Дата	Материалы по обоснованию проекта планировки территории	Стадия	Лист	Листов
Разработал	Рышкова				07.22		п		
Проверил	Шумаков				07.22	схема организации движения транспорта (включая транспорт общего пользования) и пешеходов, отражающую местоположение объектов транспортной инфраструктуры и учитывающую существующие и прогнозные потребности в транспортной на территории а также схему организации улично-дорожной сети			ООО «ПРОФИЛЬ ПРОЕКТ»

5. Схема границ территорий объектов культурного наследия

По данным департамента экологической безопасности и природопользования Курской области, в перечне действующих ООПТ регионального и местного значения на территории Курской области, на планируемой территории особо охраняемые природные территории регионального значения отсутствуют.

Зоны выделенные по условиям охраны объектов культурного наследия.

На территории нет объектов включенных в перечень объектов культурного наследия Курской области (регионального значения и выявленных объектов культурного наследия, представляющих историческую, научную, художественную или иную ценность.

Схема границ территорий объектов культурного наследия не разрабатывалась.

Инв. № подл.	Подпись и дата	Взам. инв. №	Инв. № дубл.	Подпись и дата

Изм	Лист	№ документа	Подпись	Дата	01/07-2022- ПЗ.ППТ	Лист

6. Схема границ зон с особыми условиями использования территории

В соответствии со статьей 1 Градостроительного Кодекса РФ зонами с особыми условиями использования территорий называются охранные, санитарно-защитные зоны, зоны охраны объектов культурного наследия (памятников истории и культуры) народов РФ, водооохранные зоны, зоны охраны источников питьевого водоснабжения, зоны охраняемых объектов, иные зоны, устанавливаемые в соответствии с законодательством РФ.

Зоны особо охраняемых территорий нет.

Для кладбища установлена санитарно-защитная зона – 50метров см. л.6.гр.ч.

Инв. № подл.	Подпись и дата	Взам. инв. №	Инв. № дубл.	Подпись и дата

Изм	Лист	№ документа	Подпись	Дата	01/07-2022- ПЗ.ППТ	Лист



7. Обоснование соответствия планируемых параметров, местоположения и назначения объектов регионального значения, объектов местного значения нормативам градостроительного проектирования и требованиям градостроительных регламентов, а также применительно к территории, в границах которой предусматривается осуществление комплексного развития территории, установленным правилами землепользования и застройки расчетным показателям минимально допустимого уровня обеспеченности территории объектами коммунальной, транспортной, социальной инфраструктур и расчетным показателям максимально допустимого уровня территориальной доступности таких объектов для населения

Кладбище является кладбищем местного значения. Территория кладбища не относится к территории комплексного развития.

Инв. № подл.	Подпись и дата	Взам. инв. №	Инв. № дубл.	Подпись и дата

Изм	Лист	№ документа	Подпись	Дата	01/07-2022- ПЗ.ППТ	Лист

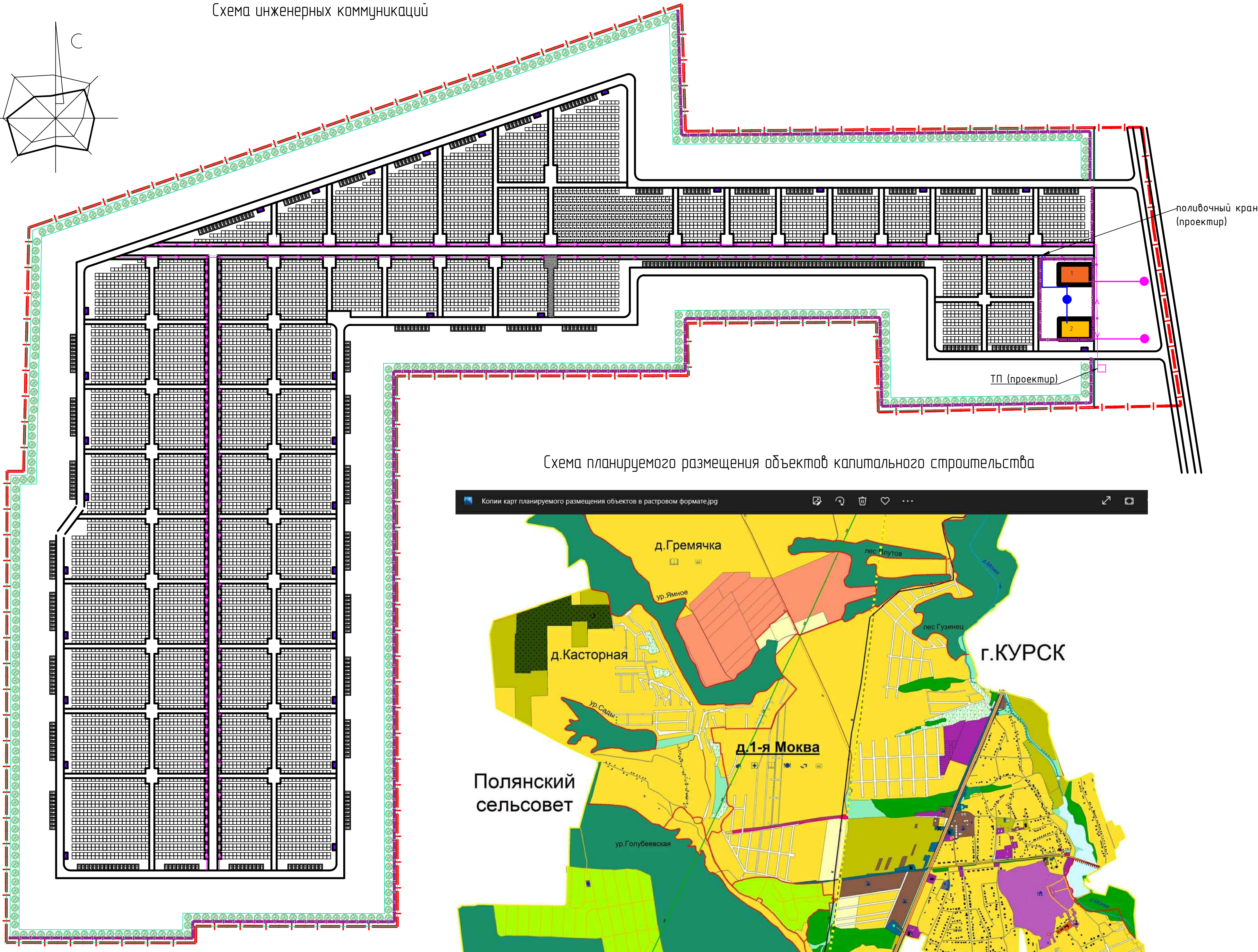
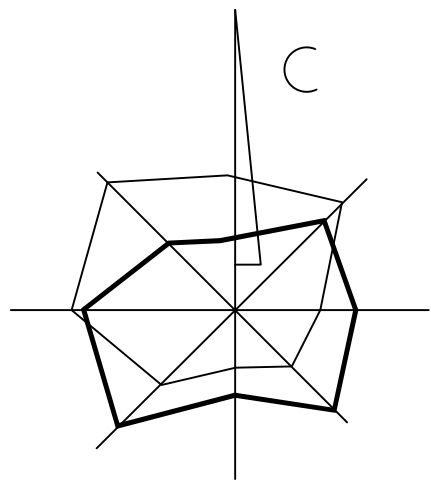
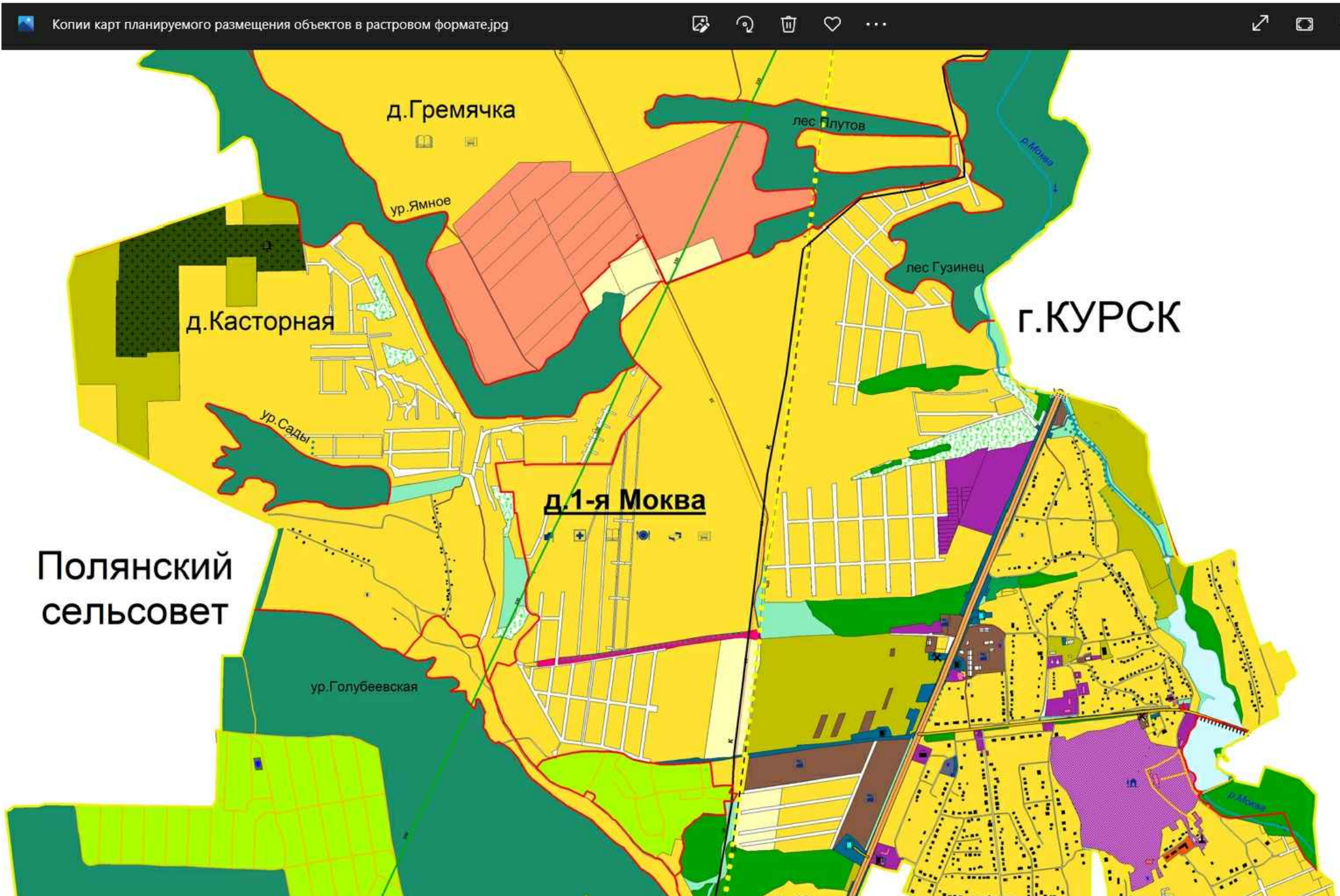


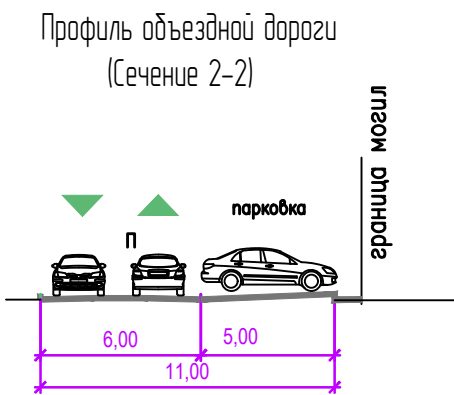
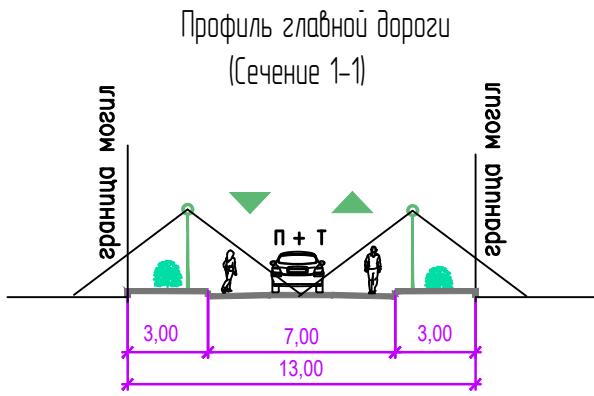
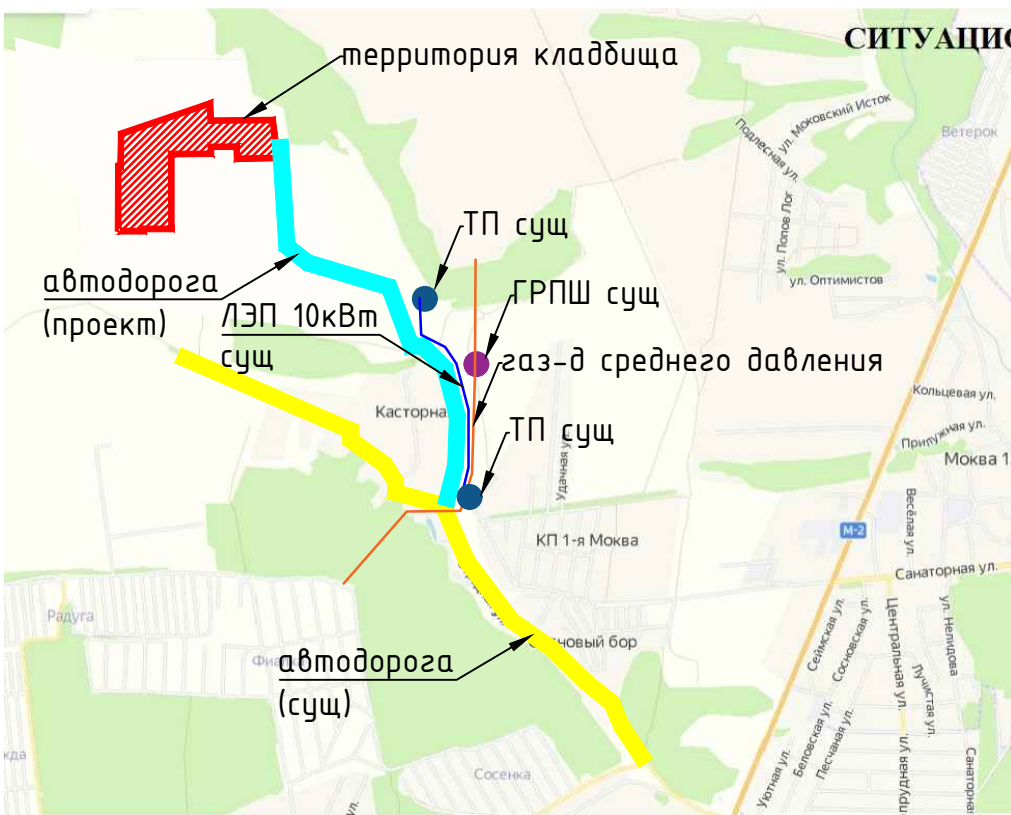
Схема планируемого размещения объектов капитального строительства



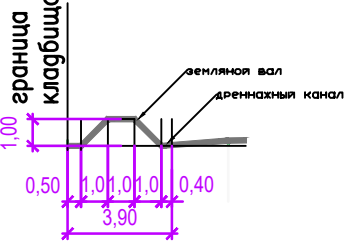
Условные обозначения:

обозначение	название обозначения
	граница территории кладбища
	церковь (проектируемая)
	административное здание (проектируемая)
	стоянки автомобилей
	площадка для мусора размером 3м x 5м
	существующая автодорога
	проектируемая автодорога
	ЛЭП 0,4 (проектируемая), охранная зона 2м
	скважина и водопровод
	септик и канализация
	обводка территории (сечение 3-3)

Схема существующих объектов



Профиль обводки территории (сечение 3-3)



Профиль зоны моральной защиты кладбища (сечение 4-4)

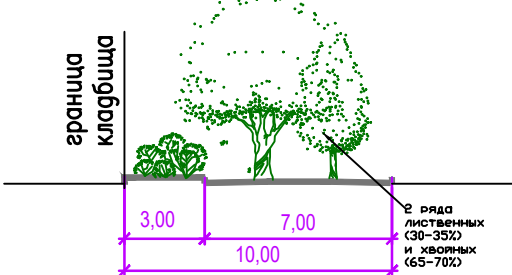
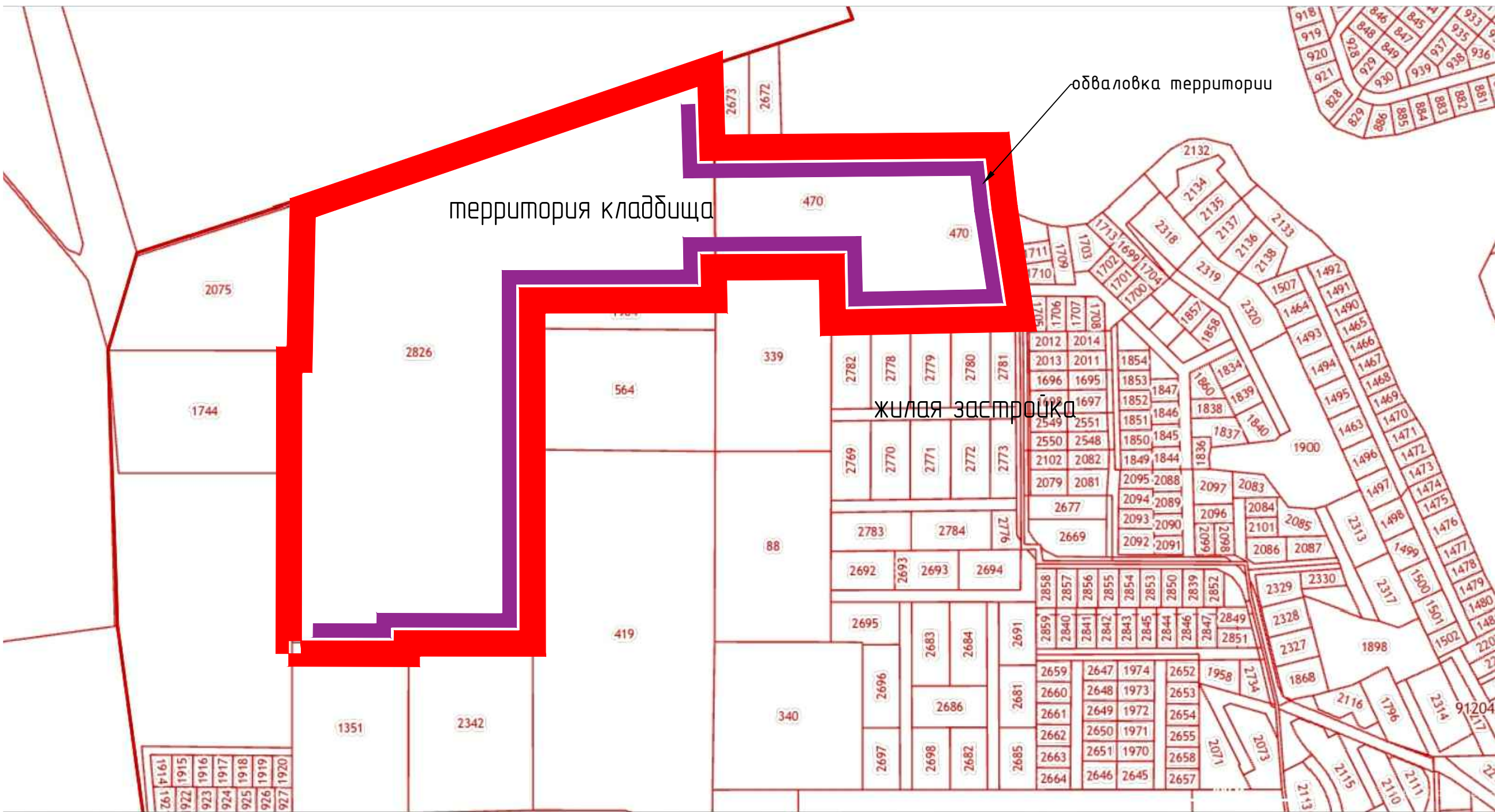


Схема существующих объектов территории



Примечания:

- Проезды выполнить с наибольшим продольным уклоном 4,6%
- Размеры указаны в метрах
- В связи с тем, что уклон территории кладбища направлен частично в зону жилой застройки, восточная граница кладбища обводится
- Контейнерная площадка размером 3 метра x 6 метров с бетонным армированным основанием высотой 150мм

01/07-2022 - ППТ				
Кладбище в д.Касторная Моквского сельского совета Курского района Курской области, расположенного на земельных участках с кад.№ 46:11:091204:470, 46:11:091204:2826				
Изм. Кол-во Листов	№ док.	Подп.	Дата	Статус
Разработал Рыжкова	2022	07.22		Лист
Проверил Щумаков	07.22			Лист
Материалы по обоснованию проекта планировки территории				Лист
Схема, отображающая местоположение сущ. объектов капитального строительства, в том числе линейных объектов, объектов подлежащих сносу, объектов незавершенного строительства, а также проходы к объектам общего пользования				Лист

9. Варианты планировочных и (или) объемно-пространственных решений застройки территории в соответствии с проектом планировки территории (в отношении элементов планировочной структуры, расположенных в жилых или общественно-деловых зонах)




Планировочная структура кладбища не предусматривает вариантное проектирование, данная структура утверждена заказчиком.

Объемное проектирование зданий и сооружений не предусмотрено проектной документацией

Инв. № подл.	Подпись и дата	Взам. инв. №	Инв. № дубл.	Подпись и дата

Изм	Лист	№ документа	Подпись	Дата	01/07-2022- ПЗ.ППТ	Лист



Инв. N подл.	Подпись и дата	Взам. инв. N							01/07-2022 - ППТ			
									Кладбище в д.Касторная Моковского сельского совета Курского района Курской области, расположенного на земельных участках с кад.№ 46:11:091204:470, 46:11:091204:2826			
			Изм.	Кол.уч.	Лист	Ндок.	Подп.	Дата	Материалы по обоснованию проекта планировки территории	Стадия	Лист	Листов
			Разработал	Рышкова			07.22	П				
Инв. N подл.	Подпись и дата	Взам. инв. N	Проверил	Шумаков		07.22	Вариант входной группы		 ООО «ПРОФИЛЬПРОЕКТ»			

10. Перечень мероприятий по защите территории от чрезвычайных ситуаций природного и техногенного характера, в том числе по обеспечению пожарной безопасности и по гражданской обороне

Объект проектирования в силу своего назначения не является обеспечивающим жизнедеятельность городов, отнесённых к группам по гражданской обороне и объектов особой важности. Функционирование объекта в военное время, численность работников наибольшей рабочей смены (НРС) продолжающих свою деятельность в период мобилизации и в военное время, определяется в соответствии постановлению Правительства РФ от 16.08.2016 № 804 ДСП.

В соответствии с исходными данными и требованиями для разработки раздела «ПМ ГОЧС», выданными Главным управлением МЧС России по Курской области (письмо Главного управления МЧС России по Курской области от 11.05.2022 № ИВ-127-2426), потенциально опасные объекты, аварии на которых могут привести к образованию зон ЧС в пределах размещения проектируемого объекта, отсутствуют.

На объекте проектирования – «Кладбище в д. Касторная, Моковского сельского совета Курского района, Курской области, расположенного на земельных участках с кадастровым номером № 46:11:091204:470, № 46:11:091204:2826» в случаях стихийного бедствия, введения в районе расположения чрезвычайного или военного положения, проектом не предусмотрено создание объектовой системы оповещения по сигналам ГО.

Создание локальных систем оповещения (далее – ЛСО) не требуется на основании статьи 9, части 3, ФЗ-28 (ред. 11.06.2021) «О гражданской обороне».

Управление мероприятиями гражданской обороны за территорией проектируемого объекта, осуществляет территориальный орган, Главное Управление МЧС России по Курской области.

Мониторинг состояния радиационной и химической обстановки на территории Курской области осуществляется силами Центра мониторинга и прогнозирования ГУ МЧС России по Курской области.

Информация об ухудшении радиационной и химической обстановки при применении противником оружия массового поражения, а также в случае аварий на радиационно-опасных объектах и ХОО, до персонала объекта и населения муниципального района и Курской области будет доводиться оперативным дежурным ЦУКС по системе оповещения Курской области.

В соответствии с п. 8.2 СП 165.1325800.2014 «Инженерно-технические мероприятия по гражданской обороне», в границах зоны возможного радиоактивного загрязнения или возможного химического заражения для санитарной обработки населения, подвергшихся в военное время, а также при чрезвычайных ситуациях радиоактивному загрязнению и (или) химическому заражению, следует приспособлять объекты, которые признаны:

- продолжающими работу в военное время;

Инв. № подл.	Подпись и дата
Взам. инв. №	Инв. № дубл.
Подпись и дата	Подпись и дата

Изм	Лист	№ документа	Подпись	Дата		Лист
					01/07-2022- ПЗ.ППТ	

- имеющие мобилизационное задание (заказ);
- обеспечивающие жизнедеятельность территорий, отнесённых к группам по гражданской обороне.

Проектируемая территория застройки к приведённым выше категориям не признана – мероприятия по санитарной обработке людей, обеззараживания одежды и специальной обработки техники не разрабатываются (письмо Главного управления МЧС России по Курской области от 11.05.2022 № ИВ-127-2426).

На объекте проектирования не предусмотрены системы контроля:

- радиационной, химической обстановки;
- обнаружению предметов, снаряженных химически опасными, взрывоопасными и радиоактивными веществами;
- мониторингу стационарными автоматизированными системами состояния систем инженерно-технического обеспечения, строительных конструкций зданий (сооружений) проектируемого объекта;
- опасных природных процессов и явлений.

Проектируемый Объект не имеет оборудования с радиоактивными и химически опасными веществами и источниками ионизирующего излучения. Системы контроля радиационной и химической обстановки не требуются.

Действия персонала, обслуживающего территорию кладбища по безаварийной остановке оборудования, обеспечивающего функционирование систем отопления, энергообеспечения и газопотребления, должны выполняться в соответствии с инструкциями предприятий-изготовителей оборудования.

Основные технологические процессы проектируемого объекта – эксплуатация территории проведения ритуальных услуг, погребения и сохранности мест захоронения.

Дополнительно разработан раздел 4, том 4 «Перечень мероприятий по гражданской обороне, мероприятий по предупреждению чрезвычайных ситуаций природного и техногенного характера» Шифр 01/07-2022-ГОЧС

Инв. № подл.	Подпись и дата
Взам. инв. №	Инв. № дубл.
Подпись и дата	

Изм	Лист	№ документа	Подпись	Дата	01/07-2022- ПЗ.ППТ	Лист

11. Перечень мероприятий по охране окружающей среды

Раздел см. Том3.

Инв. № подл.	Подпись и дата	Взам. инв. №	Инв. № дубл.	Подпись и дата

Изм	Лист	№ документа	Подпись	Дата	01/07-2022- ПЗ.ППТ	Лист

12. Обоснование очередности развития территории

На территории отсутствуют строения, поэтому реконструируемых и демонтажных работ не предусмотрено.

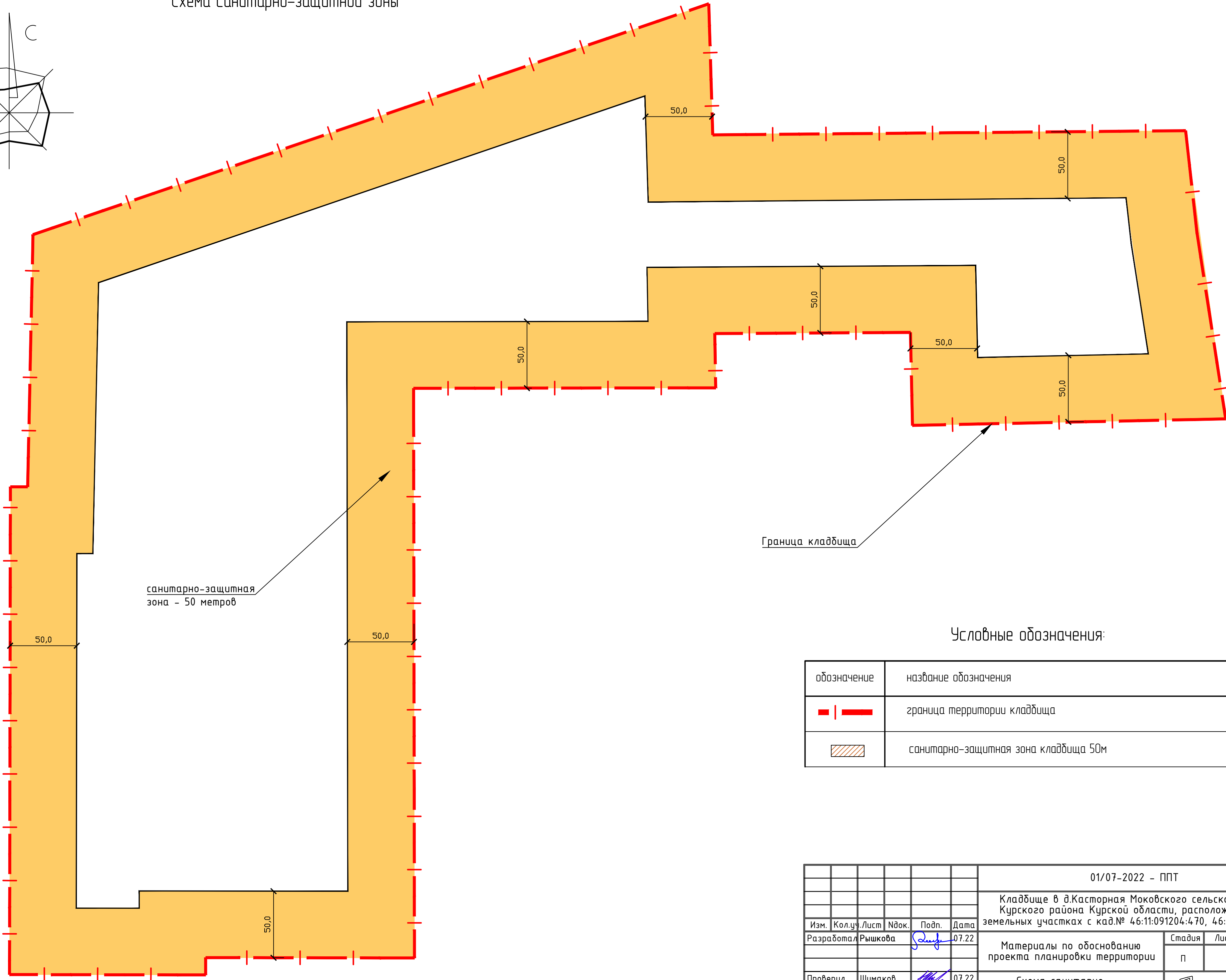
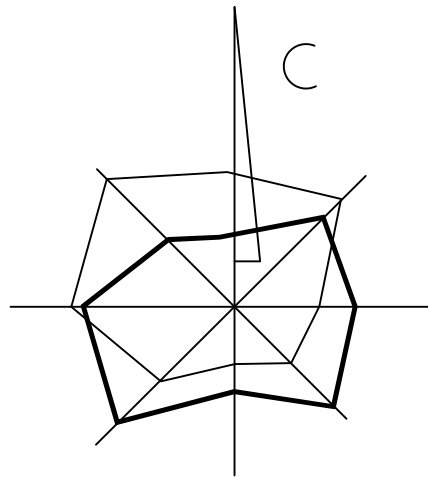
Территория кладбища большая, поэтому ее освоение будет производиться постепенно, поквартально, но этапы проектом не выделяют.

Центральная автодорога по ул. Радужная запроектирована и строительство запланировано за счет средств Администрации Курского района в 2022г.

Инв. № подл.	Подпись и дата	Взам. инв. №	Инв. № дубл.	Подпись и дата

Изм	Лист	№ документа	Подпись	Дата	01/07-2022- ПЗ.ППТ	Лист

Схема санитарно-защитной зоны



Граница кладбища

Условные обозначения:

обозначение	название обозначения
	граница территории кладбища
	санитарно-защитная зона кладбища 50м

Инв. N подл. Постпись и дата
Взам. инв. N

						01/07-2022 - ППТ		
						Кладбище в д.Касторная Моковского сельского совета Курского района Курской области, расположенного на земельных участках с кад.№ 46:11:091204:470, 46:11:091204:2826		
Изм.	Кол.уч.	Лист	№ док.	Подп.	Дата	Материалы по обоснованию проекта планировки территории	Стадия	Лист
Разработал	Рышкова				07.22		п	
Проверил	Шумаков				07.22	Схема санитарно-защитной зоны кладбища		



14. Схема вертикальной планировки территории, инженерной подготовки и инженерной защиты территории, подготовленную в случаях, установленных уполномоченным Правительством Российской Федерации федеральным органом исполнительной власти, и в соответствии с требованиями, установленными уполномоченным Правительством Российской Федерации федеральным органом исполнительной власти.

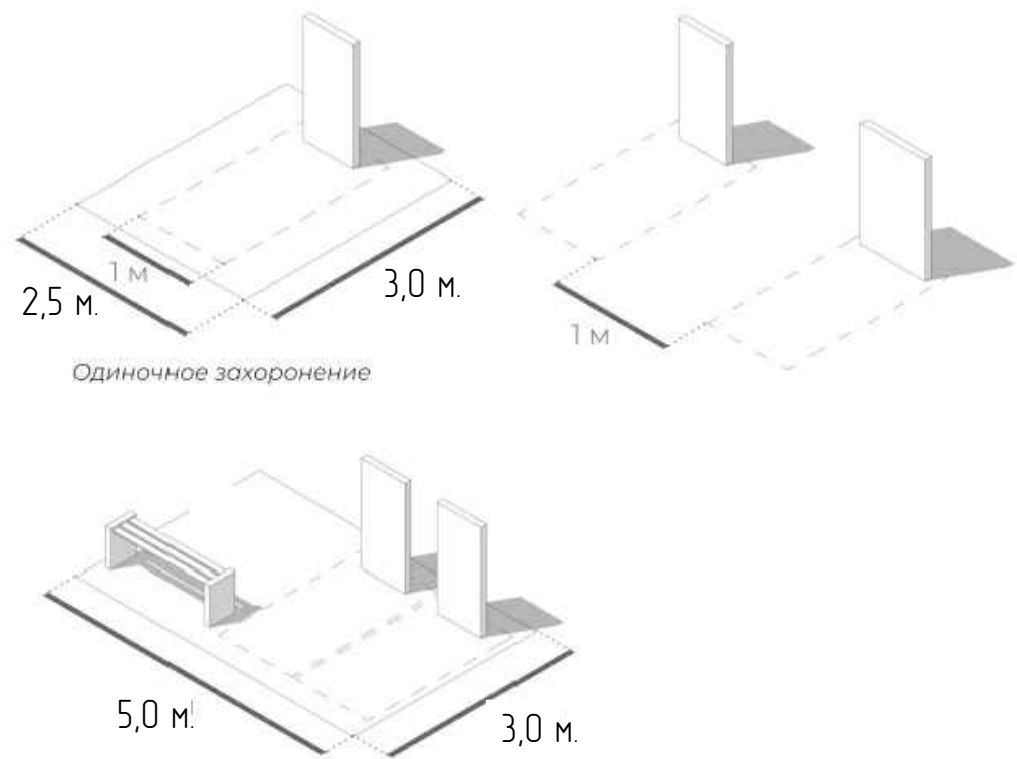
В соответствии с Приказом Министерства строительства и жилищно-коммунального хозяйства РФ от 25 апреля 2017г №740/пр «Об установлении случаев подготовки и требований к подготовке входящей в состав материалов по обоснованию проекта планировки территории схемы вертикальной планировки, инженерной подготовки и инженерной защиты территории» схема вертикальной планировки территории, инженерной подготовки и инженерной защиты территории, входящая в состав материалов по обоснованию проекта планировки территории, не подготавливается, при условии размещения таких объектов и (или) выделения таких элементов на территории с рельефом, имеющим уклон более 8%.

Проектируемая территория имеет уклон равный 4,6%, поэтому схема вертикальной планировки территории не разрабатывается.

Инв. № подл.	Подпись и дата	Взам. инв. №	Инв. № дубл.	Подпись и дата

Изм	Лист	№ документа	Подпись	Дата	01/07-2022- ПЗ.ППТ	Лист

План –схемы могил



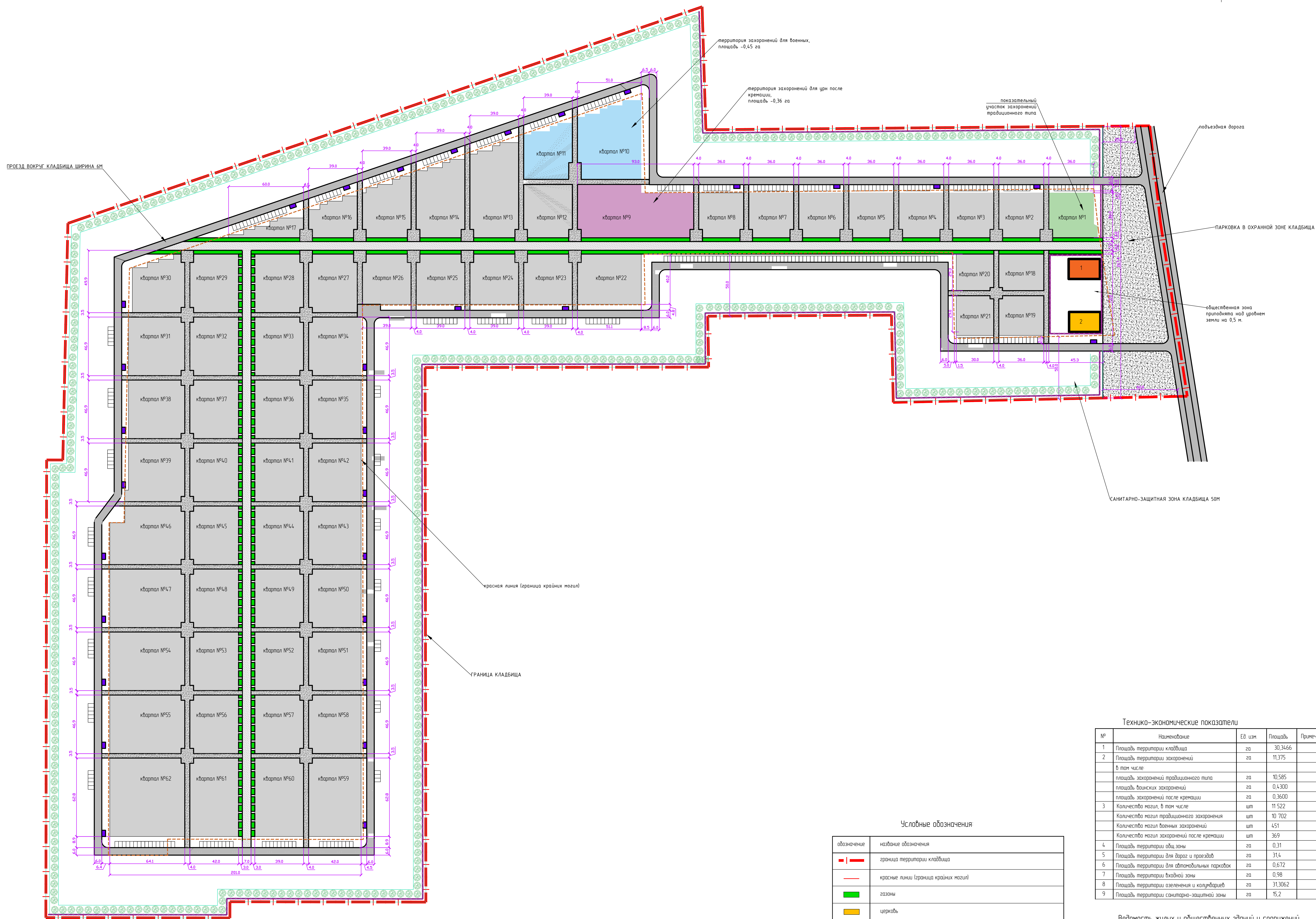
Правила благоустройства могил

- 1. Захоронения традиционного типа, после кремации и военных захоронений устраивают по одному типу.
- 2. Допустимые сооружения на участке могилы: памятник или крест, скамейка, стол, ограждение.
- 3. Высота памятника не более 1,0 м или полное его отсутствие, или небольшие наземные плиты.
- 4. Высота креста не более 1,2 метра
- 5. Высота ограждения не более 0,5 м, или полное его отсутствие
- 6. Намогильную насыпь делать высотой 0,3–0,5 м. от поверхности земли.
- 7. Устраивать навесы, беседки и любые сооружения запрещено.
- 8. Исключения представляют захоронения значимых фигур государства (герои РФ, СССР, заслуженный деятель искусства, культуры и т.д), памятники и благоустройство такого рода могил производится по согласованию с Администрацией Моковского сельского совета Курского района Курской области.

Образцы захоронений



						01/07-2022 - ППТ		
						Кладбище в д.Касторная Моковского сельского совета Курского района Курской области, расположенного на земельных участках с кад.№ 46:11:091204:470, 46:11:091204:2826		
Изм.	Кол.уч.	Лист	Ндок.	Подп.	Дата	Материалы по обоснованию проекта планировки территории	Стадия	Лист
Разработал	Рышкова				07.22		П	
Проверил	Шумаков				07.22	Паспорт благоустройства могил		

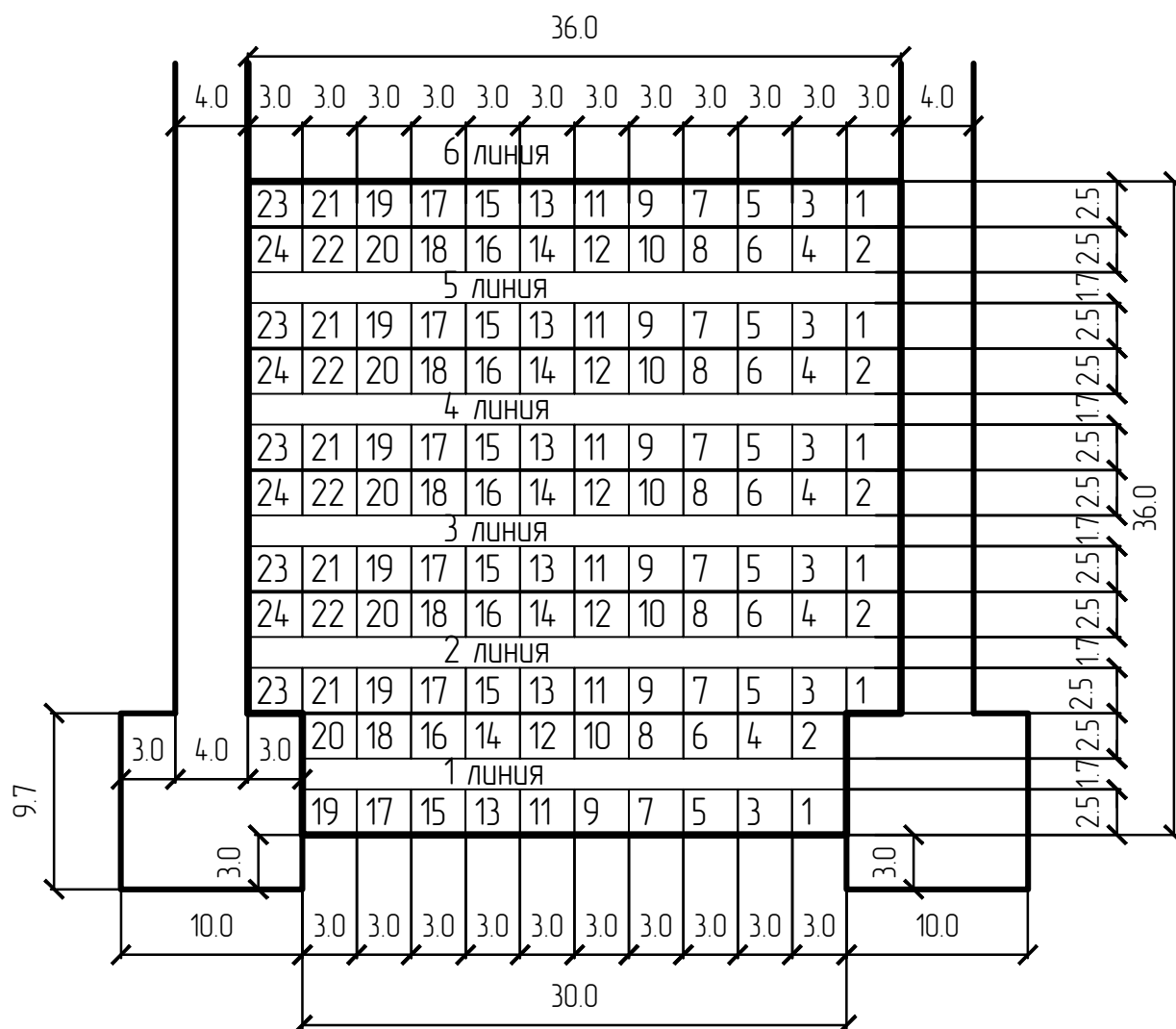





Технико-экономические показатели				
№	Наименование	Ед изм	Площадь	Примеч
1	Площадь территории кладбища	га	30,3466	
2	Площадь территории захоронений	га	11,375	
	в том числе			
	площадь захоронений традиционного типа	га	10,585	
	площадь воинских захоронений	га	0,4300	
	площадь захоронений после кремации	га	0,3600	
3	Количество могил, в том числе	шт	11 522	
	количество могил традиционного захоронения	шт	10 702	
	количество могил воинских захоронений	шт	151	
	количество могил захоронений после кремации	шт	369	
4	Площадь территории общ. зоны	га	0,31	
5	Площадь территории для дорог и проездов	га	31,4	
6	Площадь территории для автомобильных парковок	га	0,672	
7	Площадь территории входной зоны	га	0,98	
8	Площадь территории озеленения и ландшафтной	га	31,3062	
9	Площадь территории санитарно-защитной зоны	га	15,2	

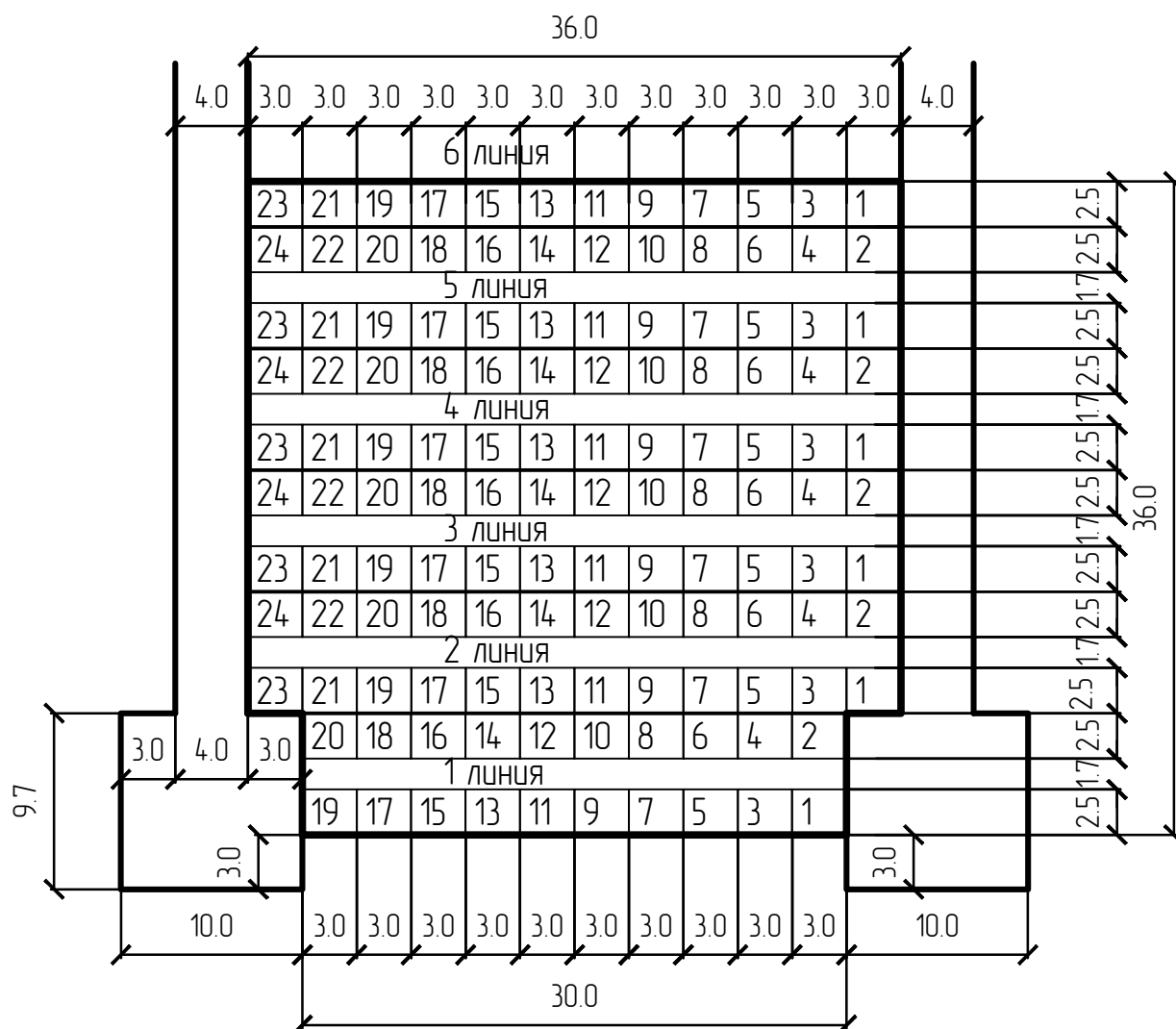
Ведомость жилых и общественных зданий и сооружений									
Вид по типе	Наименование и обозначения	Этажность	Классиф.		Площадь, м²		Сводный объем, м³		
			Общ.	Жил.	Застроен.	Жил.	Общ.	Жил.	Всего
1	Административные здания	2	-	-	400	-	-	-	200
2	Церковь	2	-	-	400	-	-	-	100
3	Соборная с историческим ядром	-	-	-	9	-	-	-	-
4	Выселяемая жилая	-	-	-	9	-	-	-	-
01/07-1972 - ППТ									
Кладовые в 3-х строениях Морского сельского совета Карского района Кавказской области, расположенные на земельных участках с кадастр. № 46-10191204.470, № 46-10191204.2826									
Им.	Лиза	Лиза	Лиза	Лиза	Лиза	Лиза	Лиза	Лиза	Лиза
Разработка	Рязанова	Рязанова	Рязанова	Рязанова	Рязанова	Рязанова	Рязанова	Рязанова	Рязанова
Материалы по обоснованию проекта планировки территории									
							Сводный	Лист	Листов
							п		
Проверка	Шульков	Шульков	Шульков	Шульков	Шульков	Шульков	Шульков	Шульков	Шульков
Схема адресации некапитальных									
100 «ИНЖЕНЕРСКАЯ»									

Примечания:
1. Проезды выполнить с наибольшим продольным уклоном 4,6%
2. Размеры указаны в метрах

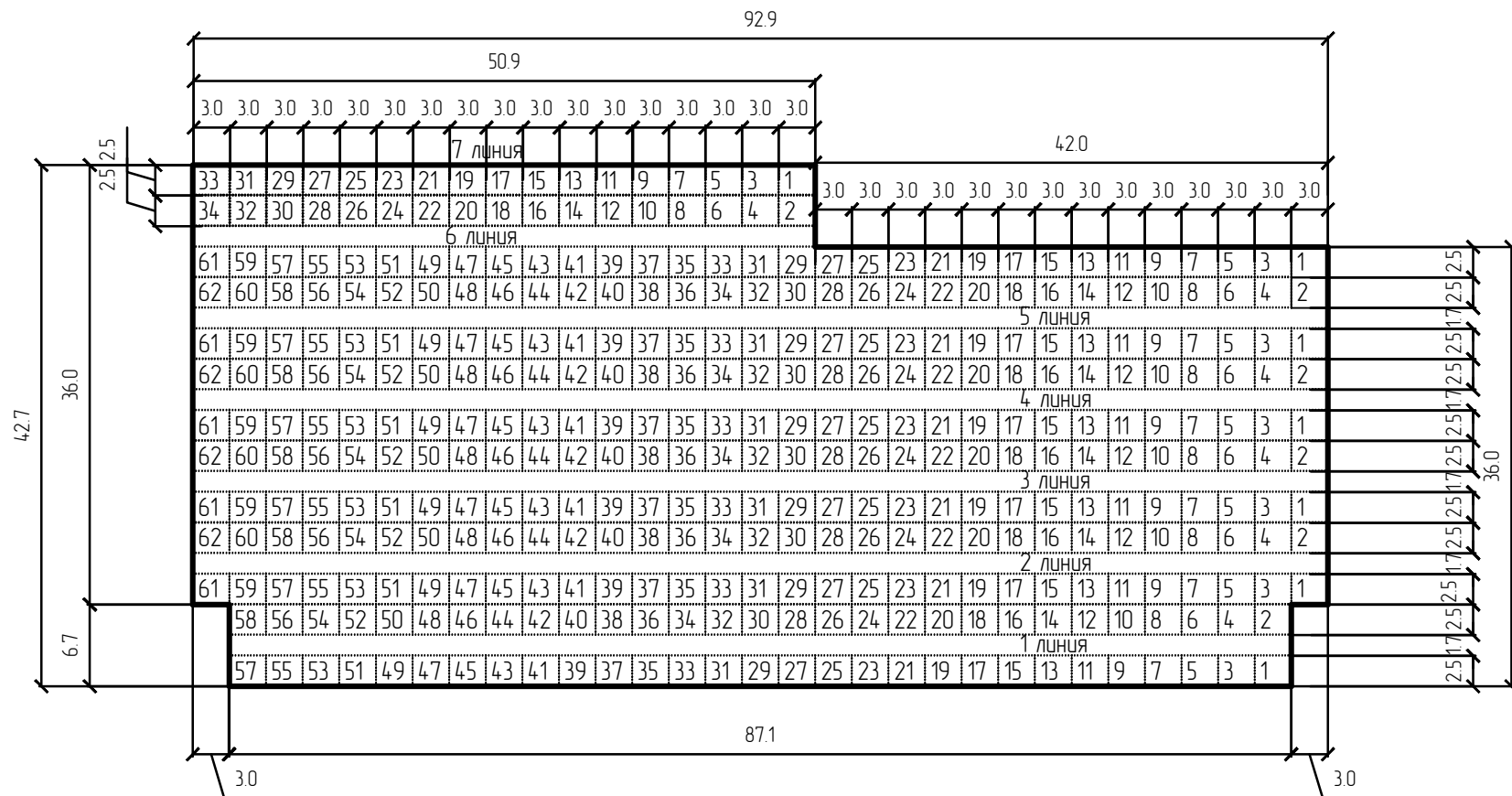
Формат 1 метр x 1,2 метра



Инв. N подл.	Подпись и дата	Взам. инв. N							
Инв. N подл.	Подпись и дата	Взам. инв. N						01/07-2022 - ППТ	
			Изм.	Кол.уч.	Лист	Ндоп.	Подп.	Дата	Кладбище в д.Касторная Моковского сельского совета Курского района Курской области, расположенного на земельных участках с кад.№ 46:11:091204:470, 46:11:091204:2826
			Разработал	Рышкова		07.22			
						Материалы по обоснованию проекта планировки территории			
Проверил	Шумаков		07.22	Квартал №6 планировка	Стадия	Лист	Листов		
					п				
					 ООО «ПРОФИЛЬПРОЕКТ»				



Инв. N подл.	Взам. инв. N						01/07-2022 - ППТ		
	Подпись и дата						Кладбище в д.Касторная Моковского сельского совета Курского района Курской области, расположенного на земельных участках с кад.№ 46:11:091204:470, 46:11:091204:2826		
	Изм.	Кол.уч.	Лист	Ндоп.	Подп.	Дата	Материалы по обоснованию проекта планировки территории	Стадия	Лист
	Разработал	Рышкова				07.22		п	
Инв. N подл.	Проверил	Шумаков				07.22	Квартал №7 планировка	ООО «ПРОФИЛЬПРОЕКТ»	

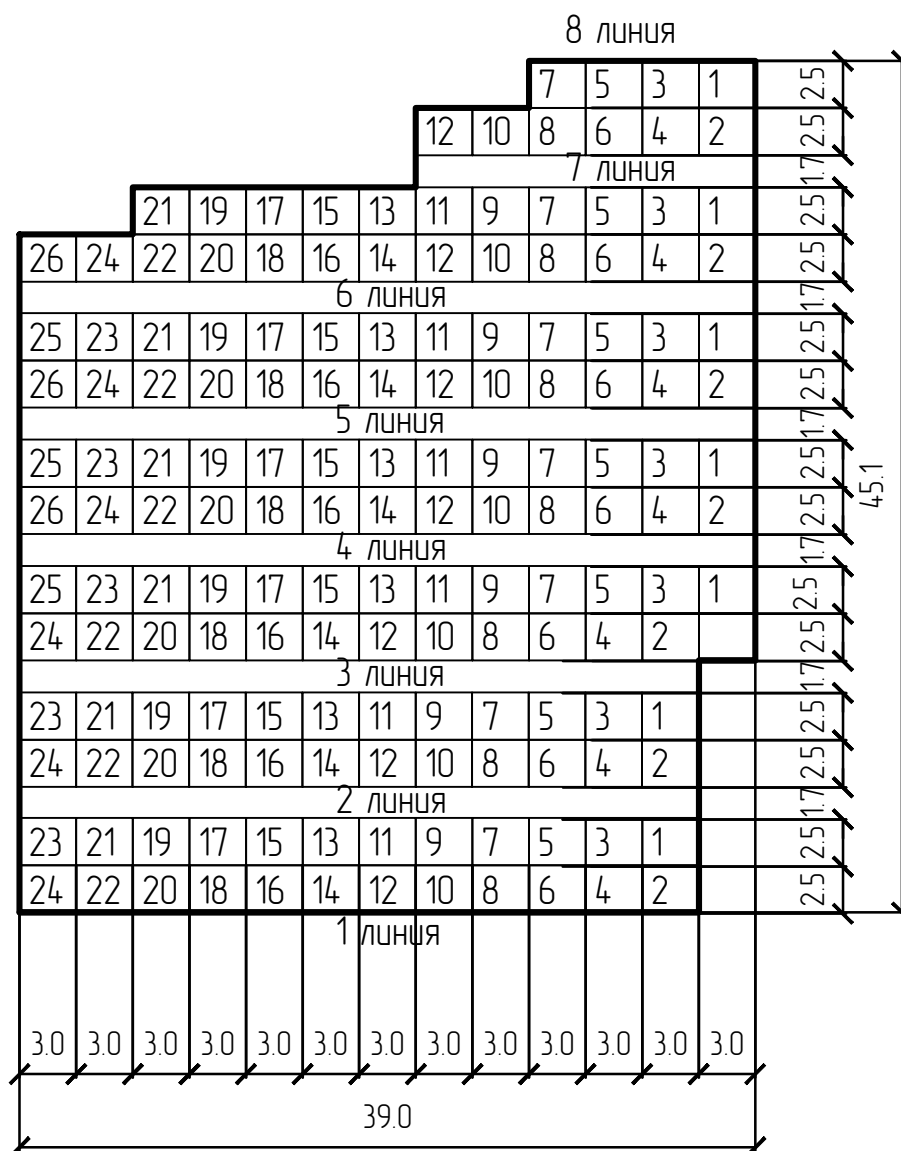


Инв. N подл. Подпись и дата

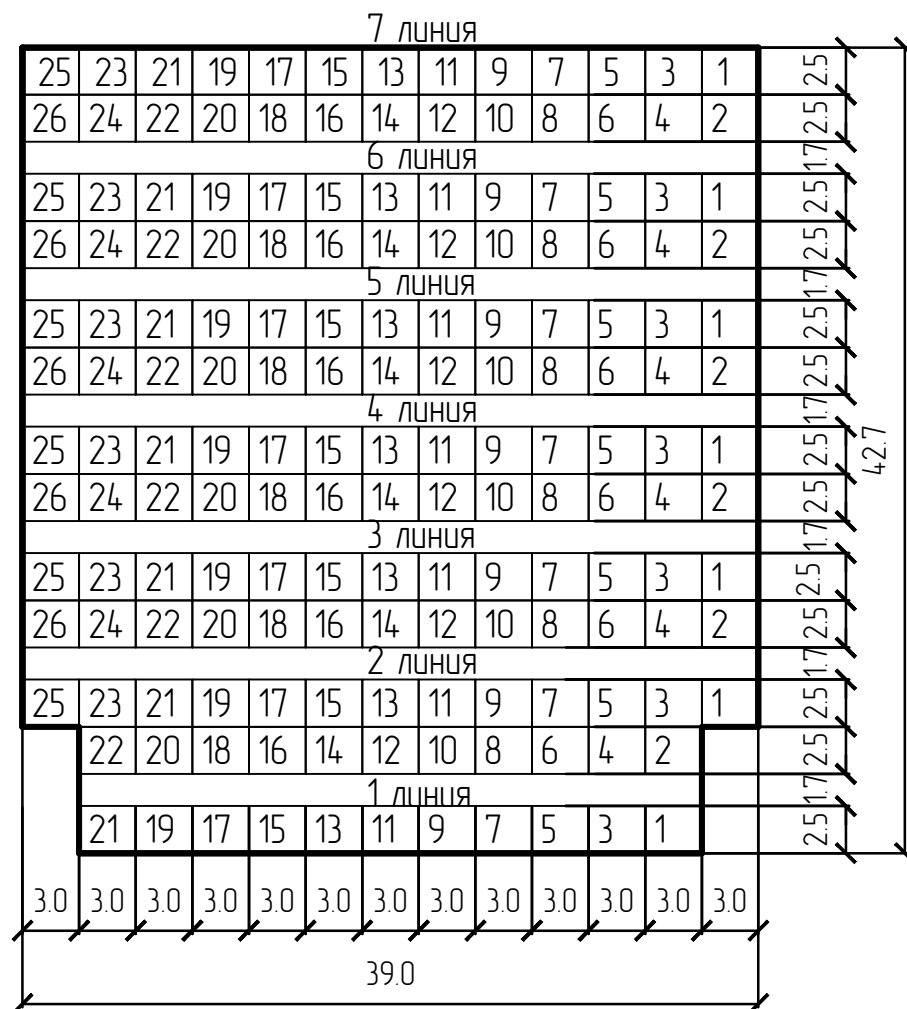
Взам. инв. N

						01/07-2022 - ППТ	
						Кладбище в д.Касторная Моковского сельского совета Курского района Курской области, расположенного на земельных участках с кад.№ 46:11:091204:470, 46:11:091204:2826	
Изм.	Кол.ч.	Лист	Ндок.	Подп.	Дата	Материалы по обоснованию проекта планировки территории	Стадия
Разработал		Рышкова			07.22		п
Проверил		Щумаков			07.22	Квартал №9 планировка	
						ООО «ПРОФИЛЬ-ПРОЕКТ»	


9 линия

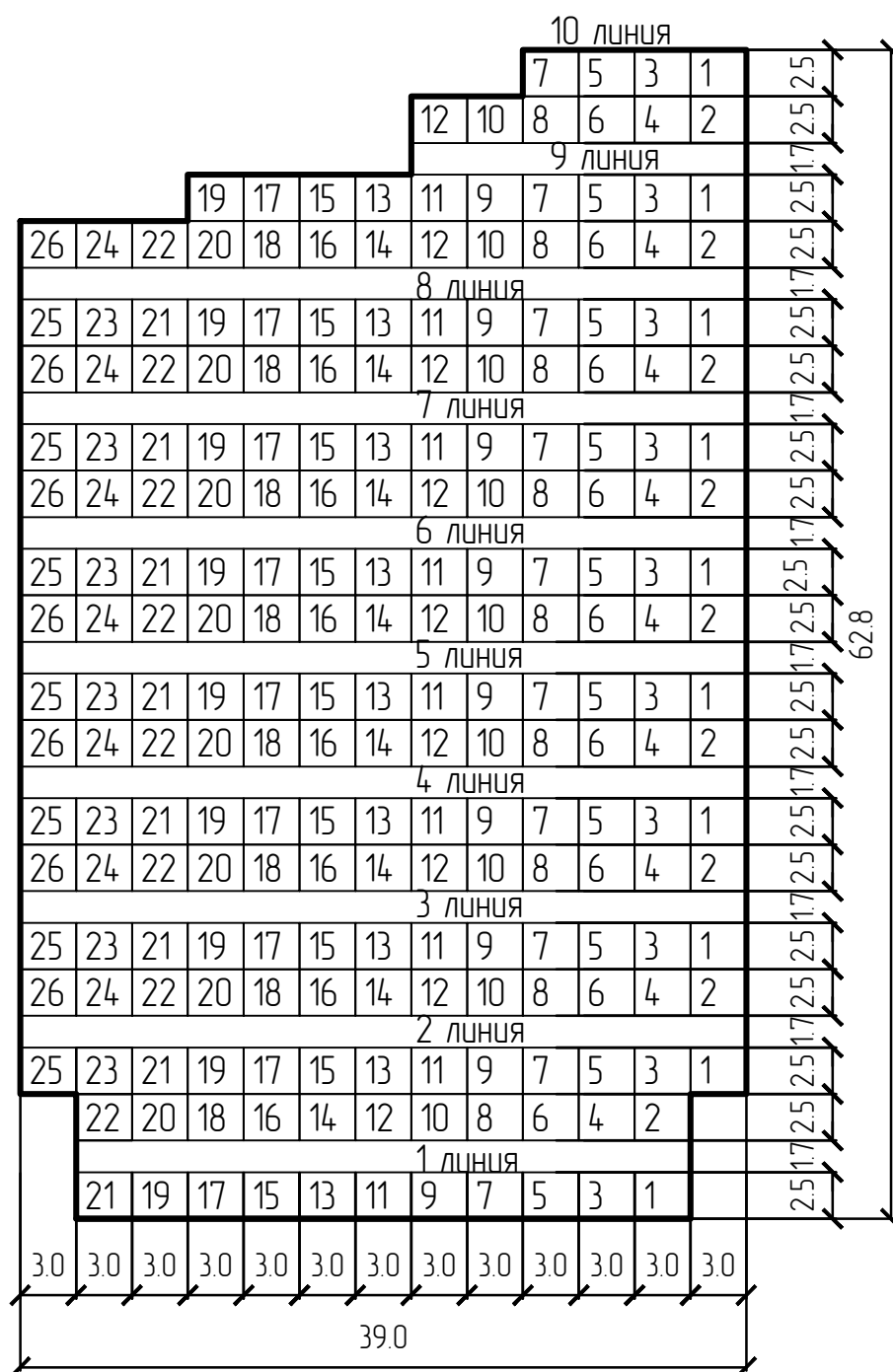


Инв. N подл.	Подпись и дата	Изм.	Кол.уч.	Лист	Ндок.	Подп.	Дата	01/07-2022 - ППТ			
								Кладбище в д.Касторная Моковского сельского совета Курского района Курской области, расположенного на земельных участках с кад.№ 46:11:091204:470, 46:11:091204:2826			
Инв. N подл.	Подпись и дата	Изм.	Кол.уч.	Лист	Ндок.	Подп.	Дата	Материалы по обоснованию проекта планировки территории	Стадия	Лист	Листов
									п		
Инв. N подл.	Подпись и дата	Изм.	Кол.уч.	Лист	Ндок.	Подп.	Дата	Квартал №11 планировка	ООО «ПРОФИЛЬПРОЕКТ»		

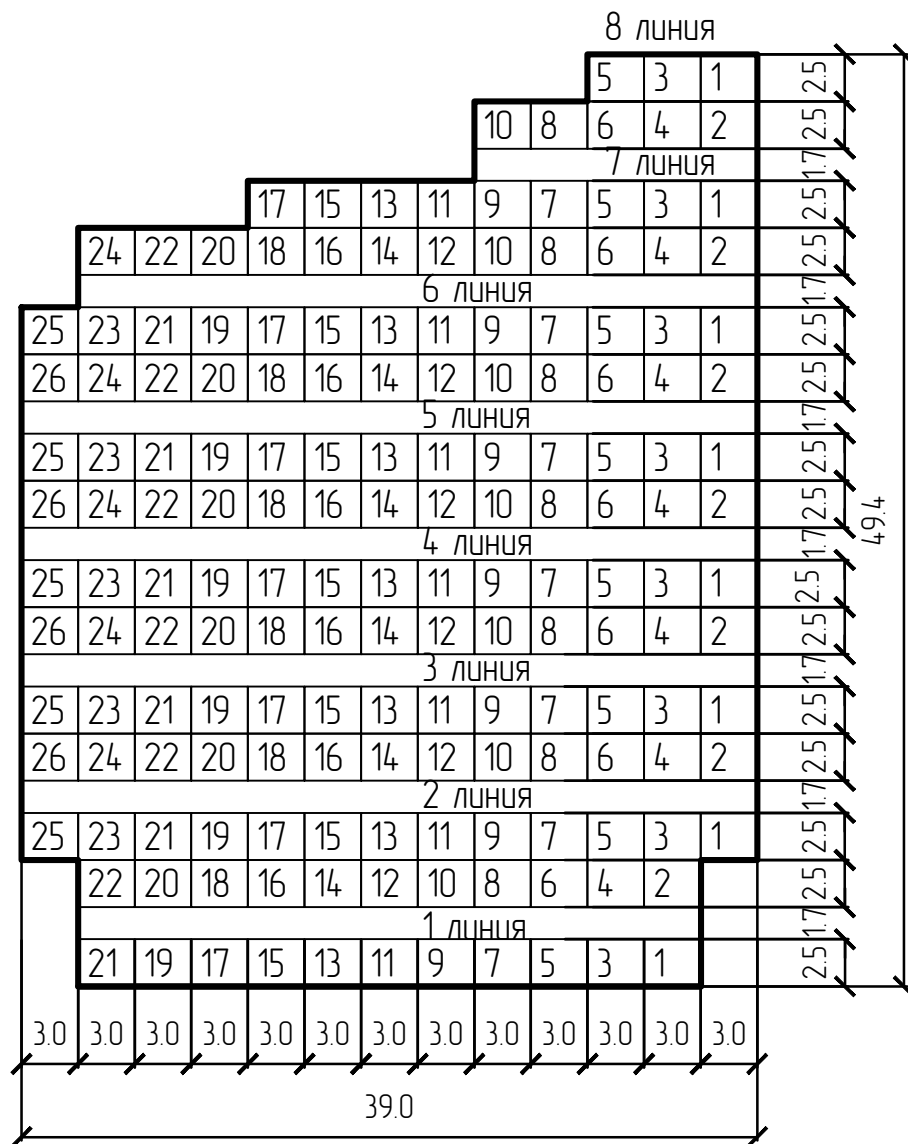





Инв. N подл.	Подпись и дата	Взам. инв. N	01/07-2022 - ППТ							
			Кладбище в д.Касторная Моковского сельского совета Курского района Курской области, расположенного на земельных участках с кад.№ 46:11:091204:470, 46:11:091204:2826							
Изм.	Кол.уч.	Лист	Ндок.	Подп.	Дата	Материалы по обоснованию проекта планировки территории		Стадия	Лист	Листов
Разработал		Рышкова			07.22			п		
Проверил		Шумаков			07.22	Квартал №12 планировка		ООО «ПРОФИЛЬПРОЕКТ»		

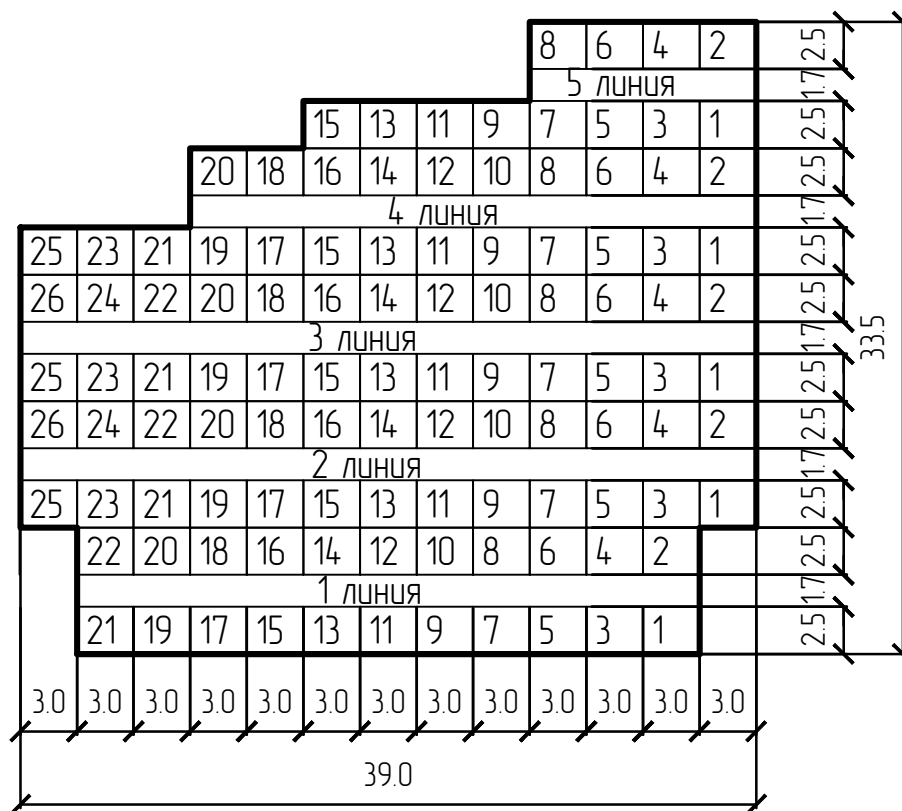
Инв. N подл.	Подпись и дата	Взам. инв. N	<div style="text-align: center;">12 линия</div> <div style="display: flex; justify-content: space-around;"> <div>9</div><div>7</div><div>5</div><div>3</div><div>1</div> </div> <div style="display: flex; justify-content: space-around;"> <div>14</div><div>12</div><div>10</div><div>8</div><div>6</div><div>4</div><div>2</div> </div> <div style="text-align: center;">11 линия</div> <div style="display: flex; justify-content: space-around;"> <div>21</div><div>19</div><div>17</div><div>15</div><div>13</div><div>11</div><div>9</div><div>7</div><div>5</div><div>3</div><div>1</div> </div> <div style="display: flex; justify-content: space-around;"> <div>26</div><div>24</div><div>22</div><div>20</div><div>18</div><div>16</div><div>14</div><div>12</div><div>10</div><div>8</div><div>6</div><div>4</div><div>2</div> </div> <div style="text-align: center;">10 линия</div> <div style="display: flex; justify-content: space-around;"> <div>25</div><div>23</div><div>21</div><div>19</div><div>17</div><div>15</div><div>13</div><div>11</div><div>9</div><div>7</div><div>5</div><div>3</div><div>1</div> </div> <div style="display: flex; justify-content: space-around;"> <div>26</div><div>24</div><div>22</div><div>20</div><div>18</div><div>16</div><div>14</div><div>12</div><div>10</div><div>8</div><div>6</div><div>4</div><div>2</div> </div> <div style="text-align: center;">9 линия</div> <div style="display: flex; justify-content: space-around;"> <div>25</div><div>23</div><div>21</div><div>19</div><div>17</div><div>15</div><div>13</div><div>11</div><div>9</div><div>7</div><div>5</div><div>3</div><div>1</div> </div> <div style="display: flex; justify-content: space-around;"> <div>26</div><div>24</div><div>22</div><div>20</div><div>18</div><div>16</div><div>14</div><div>12</div><div>10</div><div>8</div><div>6</div><div>4</div><div>2</div> </div> <div style="text-align: center;">8 линия</div> <div style="display: flex; justify-content: space-around;"> <div>25</div><div>23</div><div>21</div><div>19</div><div>17</div><div>15</div><div>13</div><div>11</div><div>9</div><div>7</div><div>5</div><div>3</div><div>1</div> </div> <div style="display: flex; justify-content: space-around;"> <div>26</div><div>24</div><div>22</div><div>20</div><div>18</div><div>16</div><div>14</div><div>12</div><div>10</div><div>8</div><div>6</div><div>4</div><div>2</div> </div> <div style="text-align: center;">7 линия</div> <div style="display: flex; justify-content: space-around;"> <div>25</div><div>23</div><div>21</div><div>19</div><div>17</div><div>15</div><div>13</div><div>11</div><div>9</div><div>7</div><div>5</div><div>3</div><div>1</div> </div> <div style="display: flex; justify-content: space-around;"> <div>26</div><div>24</div><div>22</div><div>20</div><div>18</div><div>16</div><div>14</div><div>12</div><div>10</div><div>8</div><div>6</div><div>4</div><div>2</div> </div> <div style="text-align: center;">6 линия</div> <div style="display: flex; justify-content: space-around;"> <div>25</div><div>23</div><div>21</div><div>19</div><div>17</div><div>15</div><div>13</div><div>11</div><div>9</div><div>7</div><div>5</div><div>3</div><div>1</div> </div> <div style="display: flex; justify-content: space-around;"> <div>26</div><div>24</div><div>22</div><div>20</div><div>18</div><div>16</div><div>14</div><div>12</div><div>10</div><div>8</div><div>6</div><div>4</div><div>2</div> </div> <div style="text-align: center;">5 линия</div> <div style="display: flex; justify-content: space-around;"> <div>25</div><div>23</div><div>21</div><div>19</div><div>17</div><div>15</div><div>13</div><div>11</div><div>9</div><div>7</div><div>5</div><div>3</div><div>1</div> </div> <div style="display: flex; justify-content: space-around;"> <div>26</div><div>24</div><div>22</div><div>20</div><div>18</div><div>16</div><div>14</div><div>12</div><div>10</div><div>8</div><div>6</div><div>4</div><div>2</div> </div> <div style="text-align: center;">4 линия</div> <div style="display: flex; justify-content: space-around;"> <div>25</div><div>23</div><div>21</div><div>19</div><div>17</div><div>15</div><div>13</div><div>11</div><div>9</div><div>7</div><div>5</div><div>3</div><div>1</div> </div> <div style="display: flex; justify-content: space-around;"> <div>26</div><div>24</div><div>22</div><div>20</div><div>18</div><div>16</div><div>14</div><div>12</div><div>10</div><div>8</div><div>6</div><div>4</div><div>2</div> </div> <div style="text-align: center;">3 линия</div> <div style="display: flex; justify-content: space-around;"> <div>25</div><div>23</div><div>21</div><div>19</div><div>17</div><div>15</div><div>13</div><div>11</div><div>9</div><div>7</div><div>5</div><div>3</div><div>1</div> </div> <div style="display: flex; justify-content: space-around;"> <div>26</div><div>24</div><div>22</div><div>20</div><div>18</div><div>16</div><div>14</div><div>12</div><div>10</div><div>8</div><div>6</div><div>4</div><div>2</div> </div> <div style="text-align: center;">2 линия</div> <div style="display: flex; justify-content: space-around;"> <div>25</div><div>23</div><div>21</div><div>19</div><div>17</div><div>15</div><div>13</div><div>11</div><div>9</div><div>7</div><div>5</div><div>3</div><div>1</div> </div> <div style="display: flex; justify-content: space-around;"> <div>22</div><div>20</div><div>18</div><div>16</div><div>14</div><div>12</div><div>10</div><div>8</div><div>6</div><div>4</div><div>2</div> </div> <div style="text-align: center;">1 линия</div> <div style="display: flex; justify-content: space-around;"> <div>21</div><div>19</div><div>17</div><div>15</div><div>13</div><div>11</div><div>9</div><div>7</div><div>5</div><div>3</div><div>1</div> </div> <div style="display: flex; justify-content: space-around;"> <div>3.0</div><div>3.0</div><div>3.0</div><div>3.0</div><div>3.0</div><div>3.0</div><div>3.0</div><div>3.0</div><div>3.0</div><div>3.0</div><div>3.0</div><div>3.0</div> </div>														
			01/07-2022 - ППТ														
			Кладбище в д.Касторная Моковского сельского совета Курского района Курской области, расположенного на земельных участках с кад.№ 46:11:091204:470, 46:11:091204:2826														
			Изм.		Кол.уч.		Лист	Ндоп.	Подп.	Дата	Материалы по обоснованию проекта планировки территории				Стадия	Лист	Листов
			Разработал		Рышкова					07.22					п		
			Проверил		Шумаков					07.22	Квартал №13 планировка				 ООО «ПРОФИЛЬПРОЕКТ»		




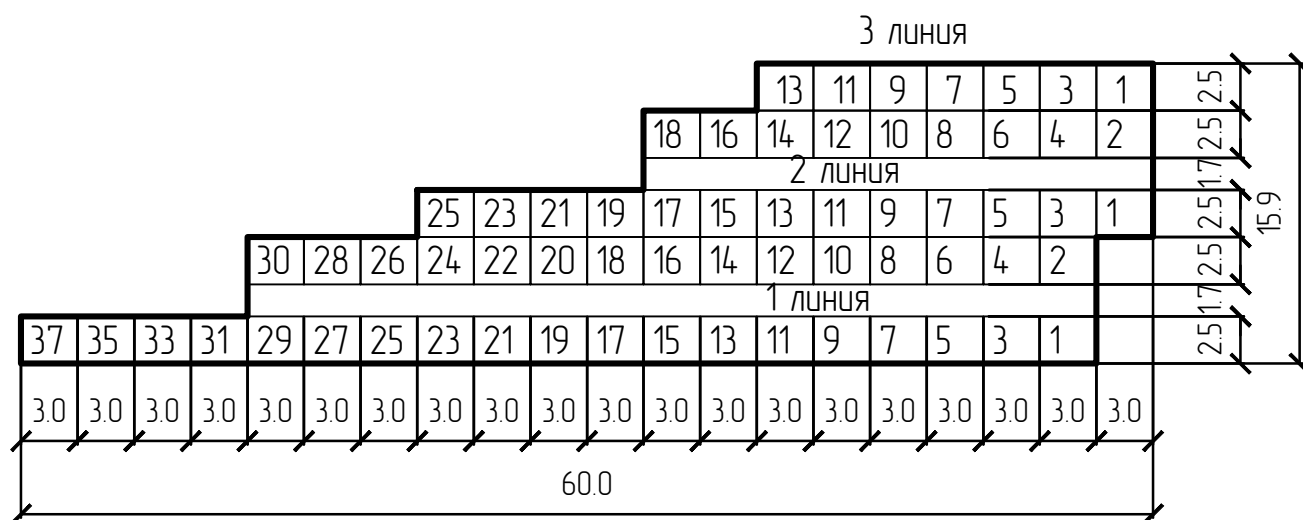
Инв. N подл.	Взам. инв. N						01/07-2022 - ППТ		
	Подпись и дата						Кладбище в д.Касторная Моковского сельского совета Курского района Курской области, расположенного на земельных участках с кад.№ 46:11:091204:470, 46:11:091204:2826		
	Изм.	Кол.уч.	Лист	Ндок.	Подп.	Дата	Материалы по обоснованию проекта планировки территории	Стадия	Лист
	Разработал		Рышкова			07.22		П	
Инв. N подл.	Проверил		Шумаков			07.22	Квартал №14 планировка	ООО «ПРОФИЛЬПРОЕКТ»	



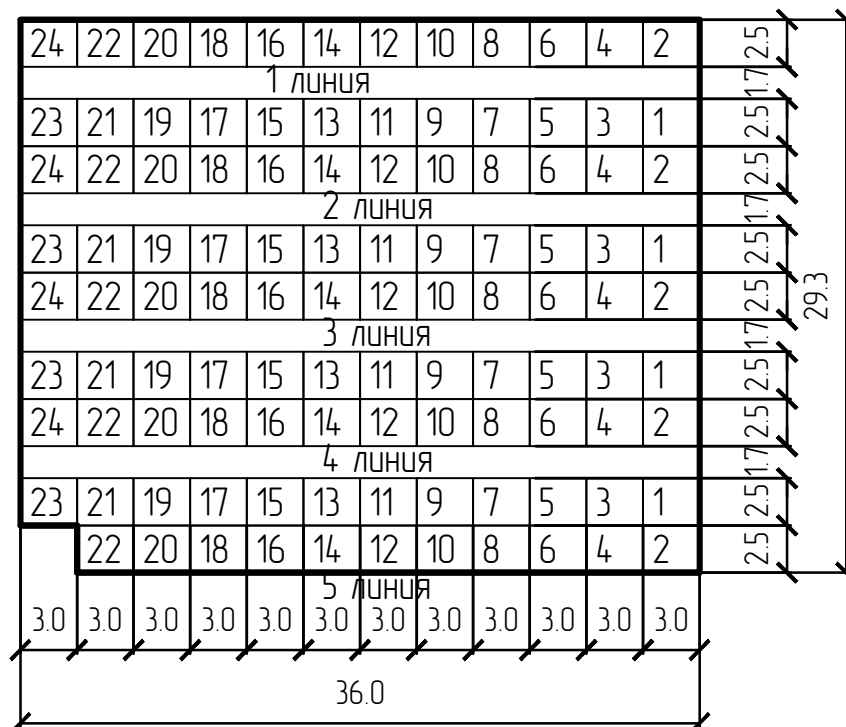
Инв. N подл.	Подпись и дата	Взам. инв. N							01/07-2022 - ППТ			
									Кладбище в д.Касторная Моковского сельского совета Курского района Курской области, расположенного на земельных участках с кад.№ 46:11:091204:470, 46:11:091204:2826			
			Изм.	Кол.уч.	Лист	Ндок.	Подп.	Дата				
			Разработал	Рышкова			07.22	Материалы по обоснованию проекта планировки территории		Стадия	Лист	Листов
									П			
			Проверил	Шумаков			07.22	Квартал №15 планировка		 ООО «ПРОФИЛЬПРОЕКТ»		



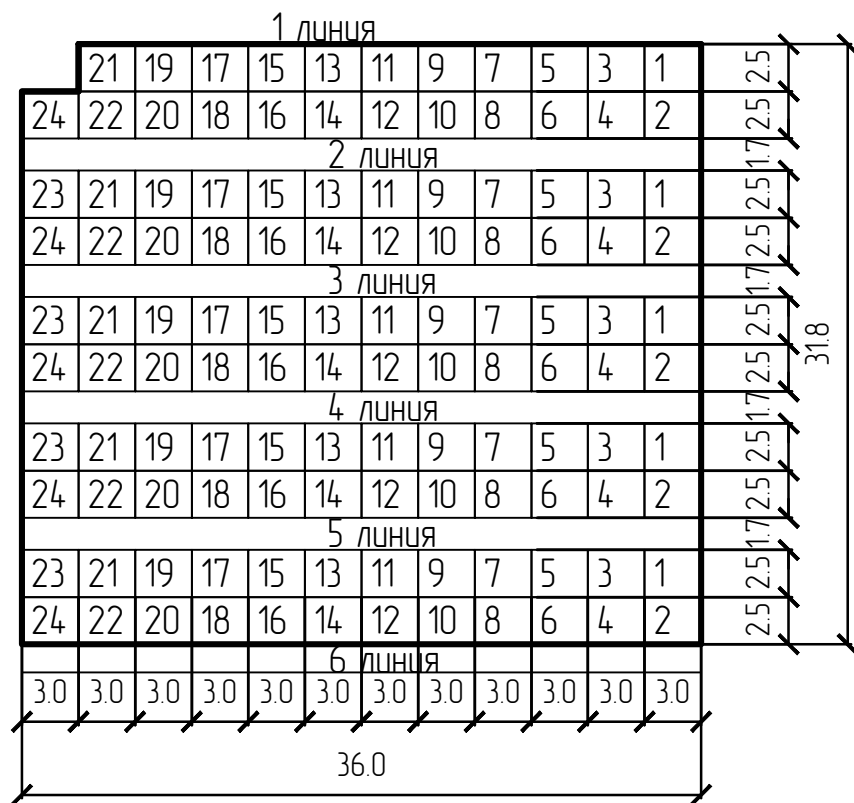
Инв. N подл.	Подпись и дата	Изм.	Кол.уч.	Лист	Ндоп.	Подп.	Дата	01/07-2022 - ППТ			
								Кладбище в д.Касторная Моковского сельского совета Курского района Курской области, расположенного на земельных участках с кад.№ 46:11:091204:470, 46:11:091204:2826			
Инв. N подл.	Подпись и дата	Изм.	Кол.уч.	Лист	Ндоп.	Подп.	Дата	Материалы по обоснованию проекта планировки территории	Стадия	Лист	Листов
									п		
Инв. N подл.	Подпись и дата	Изм.	Кол.уч.	Лист	Ндоп.	Подп.	Дата	Квартал №16 планировка	 ООО «ПРОФИЛЬПРОЕКТ»		



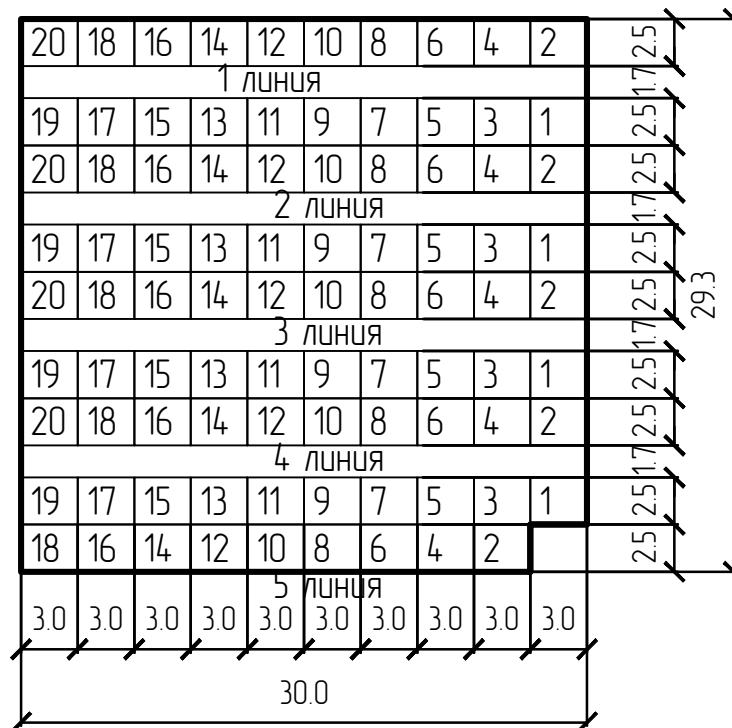
Инв. N подл.	Подпись и дата	Взам. инв. N	01/07-2022 - ППТ									
			Кладбище в д.Касторная Моковского сельского совета Курского района Курской области, расположенного на земельных участках с кад.№ 46:11:091204:470, 46:11:091204:2826									
Инв. N подл.	Подпись и дата	Взам. инв. N	Изм.	Кол.уч.	Лист	Ндок.	Подп.	Дата	Материалы по обоснованию проекта планировки территории	Стадия	Лист	Листов
			Разработал	Рышкова		07.22	п					
			Проверил	Шумаков		07.22						
Квартал №17 планировка									ООО «ПРОФИЛЬПРОЕКТ»			




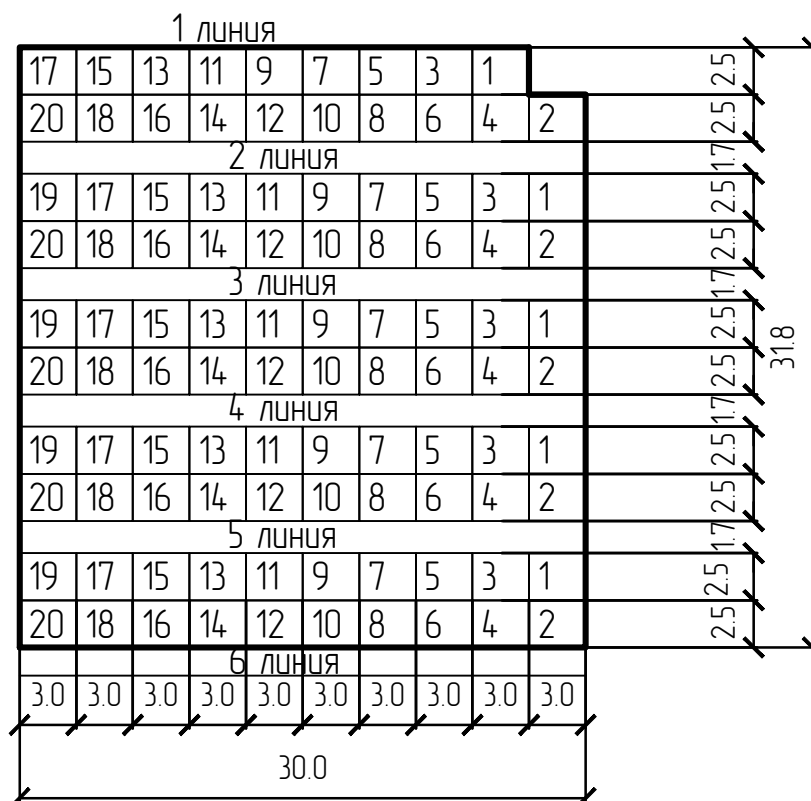
Инв. N подл.	Подпись и дата	Изм.	Кол.уч.	Лист	Ндок.	Подп.	Дата	01/07-2022 - ППТ				
								Кладбище в д.Касторная Моковского сельского совета Курского района Курской области, расположенного на земельных участках с кад.№ 46:11:091204:470, 46:11:091204:2826				
Инв. N подл.	Подпись и дата	Разработал		Рышкова			07.22	Материалы по обоснованию проекта планировки территории		Стадия	Лист	Листов
										п		
		Проверил		Шумаков			07.22	Квартал №18 планировка		ООО «ПРОФИЛЬПРОЕКТ»		



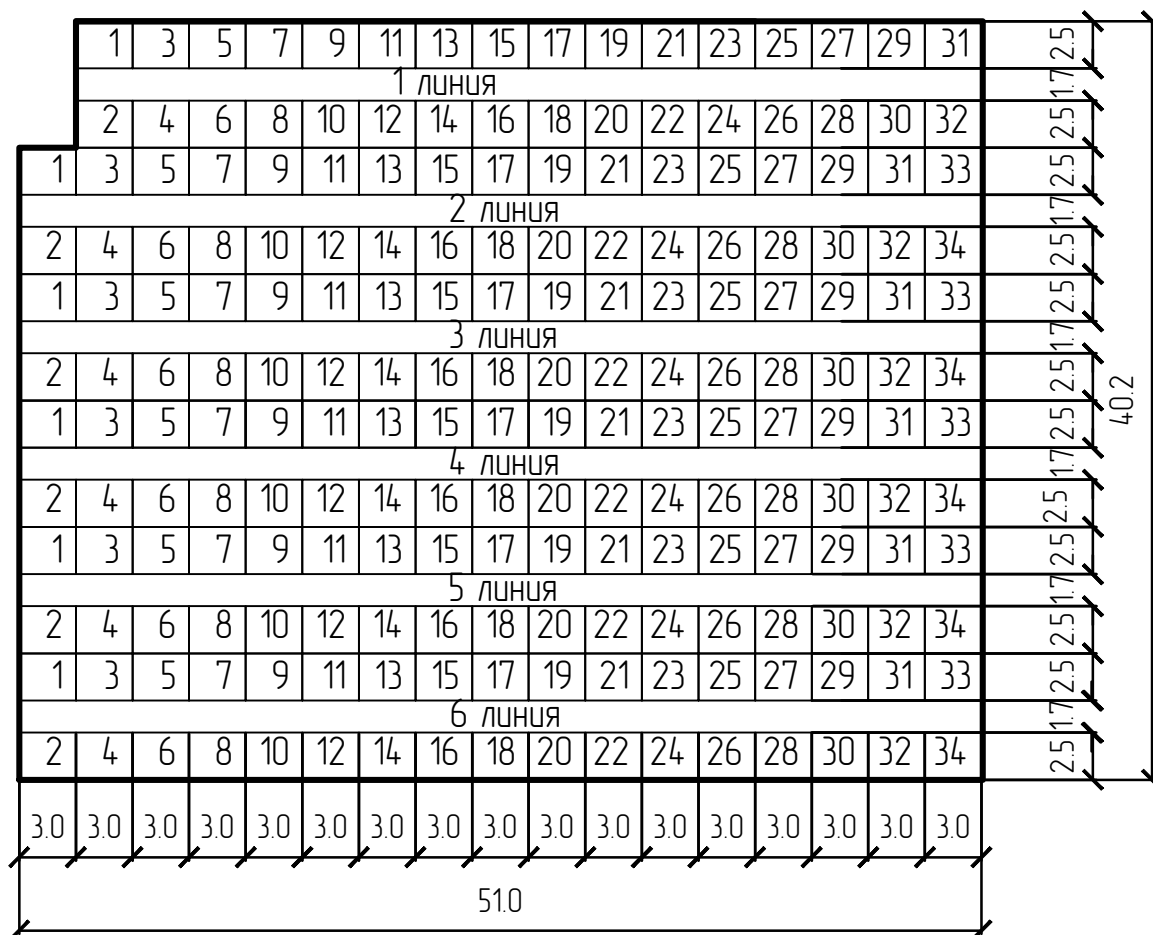
Инв. N подл.	Подпись и дата	Изм.	Кол.уч.	Лист	Ндок.	Подп.	Дата	01/07-2022 - ППТ						
								Кладбище в д.Касторная Моковского сельского совета Курского района Курской области, расположенного на земельных участках с кад.№ 46:11:091204:470, 46:11:091204:2826						
								Разработал	Рышкова	07.22	Материалы по обоснованию проекта планировки территории	Стадия	Лист	Листов
								Проверил	Шумаков	07.22		п		
Взам. инв. N		ООО «ПРОФИЛЬПРОЕКТ»						Квартал №19 планировка						




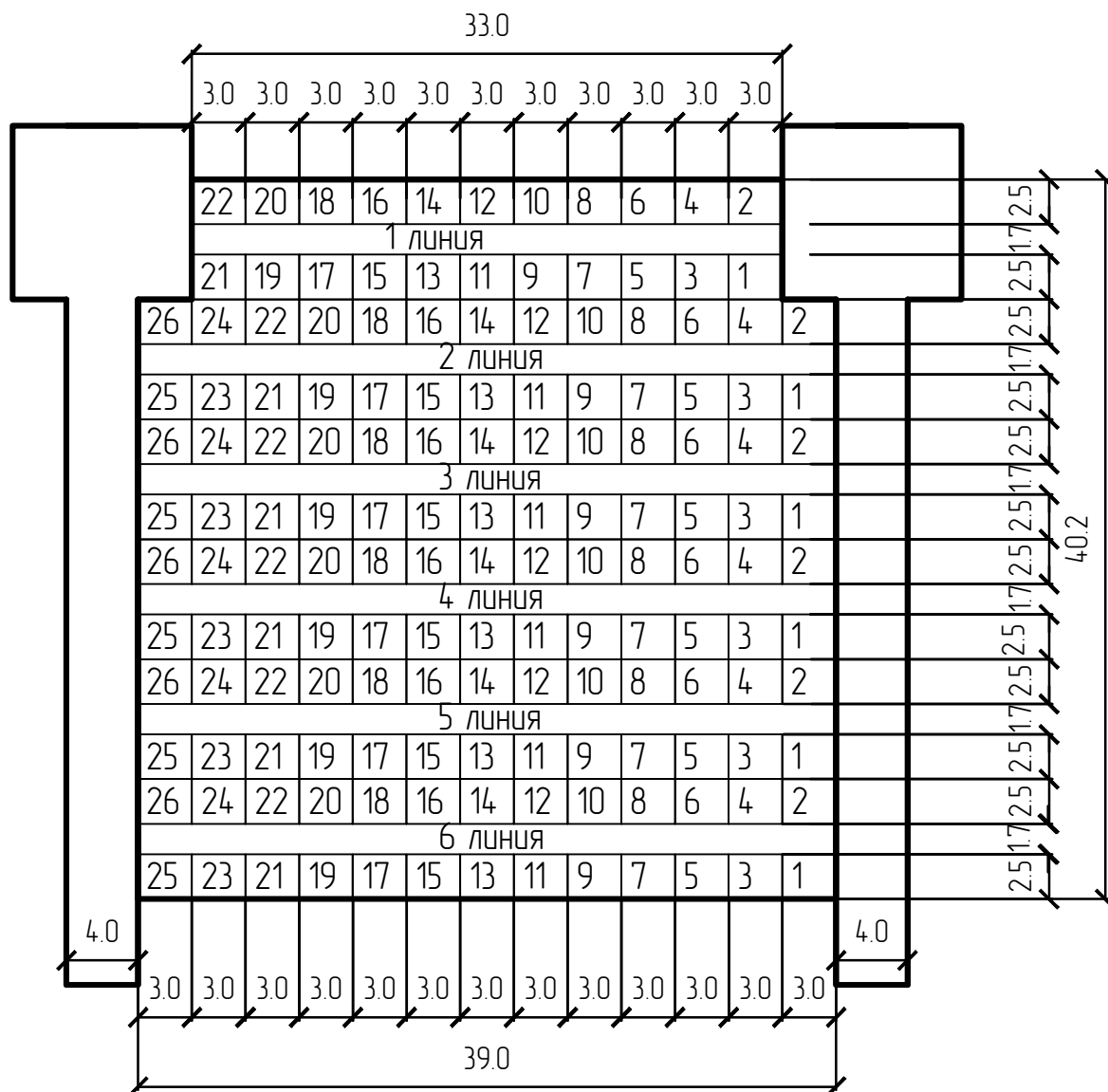
Инв. N подл.	Подпись и дата	Изм.	Кол.уч.	Лист	Ндок.	Подп.	Дата	01/07-2022 - ППТ			
								Кладбище в д.Касторная Моковского сельского совета Курского района Курской области, расположенного на земельных участках с кад.№ 46:11:091204:470, 46:11:091204:2826			
Инв. N подл.	Подпись и дата	Изм.	Кол.уч.	Лист	Ндок.	Подп.	Дата	Материалы по обоснованию проекта планировки территории	Стадия	Лист	Листов
									п		
Инв. N подл.	Подпись и дата	Изм.	Кол.уч.	Лист	Ндок.	Подп.	Дата	Квартал №20 планировка	 ООО «ПРОФИЛЬПРОЕКТ»		



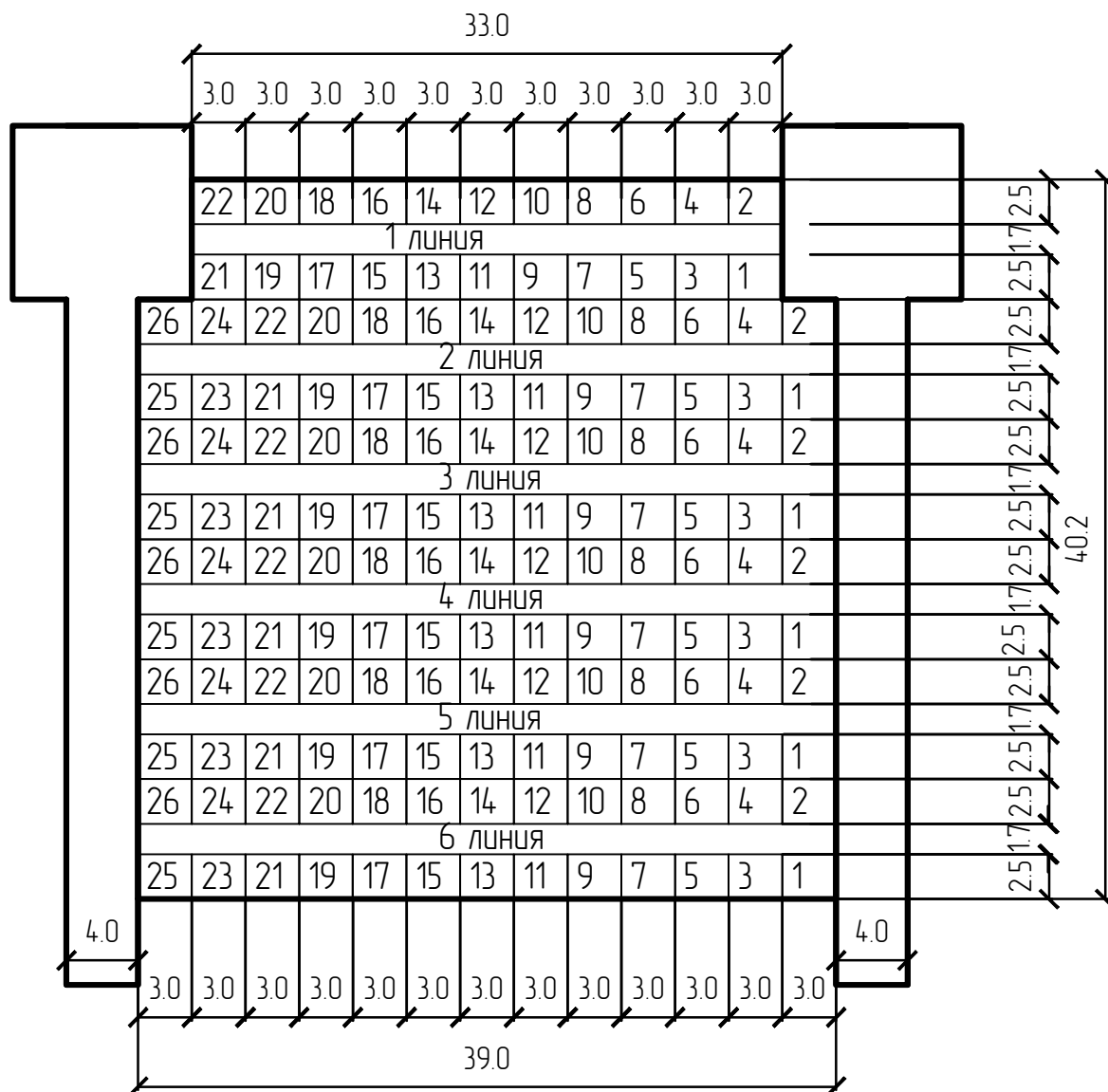
Инв. N подл.	Подпись и дата	Изм.	Кол.уч.	Лист	Ндок.	Подп.	Дата	01/07-2022 - ППТ			
								Кладбище в д.Касторная Моковского сельского совета Курского района Курской области, расположенного на земельных участках с кад.№ 46:11:091204:470, 46:11:091204:2826			
Инв. N подл.	Подпись и дата	Изм.	Кол.уч.	Лист	Ндок.	Подп.	Дата	Материалы по обоснованию проекта планировки территории	Стадия	Лист	Листов
									п		
Инв. N подл.	Подпись и дата	Изм.	Кол.уч.	Лист	Ндок.	Подп.	Дата	Квартал №21 планировка	ООО «ПРОФИЛЬПРОЕКТ»		



Инв. N	подл.	Подпись и дата	Изм.	Кол.уч.	Лист	Ндок.	Подп.	Дата	01/07-2022 - ППТ			
									Кладбище в д.Касторная Моковского сельского совета Курского района Курской области, расположенного на земельных участках с кад.№ 46:11:091204:470, 46:11:091204:2826			
Инв. N	подл.	Подпись и дата	Изм.	Кол.уч.	Лист	Ндок.	Подп.	Дата	Материалы по обоснованию проекта планировки территории	Стадия	Лист	Листов
										п		
Инв. N	подл.	Подпись и дата	Изм.	Кол.уч.	Лист	Ндок.	Подп.	Дата	Квартал №22 планировка	 ООО «ПРОФИЛЬПРОЕКТ»		



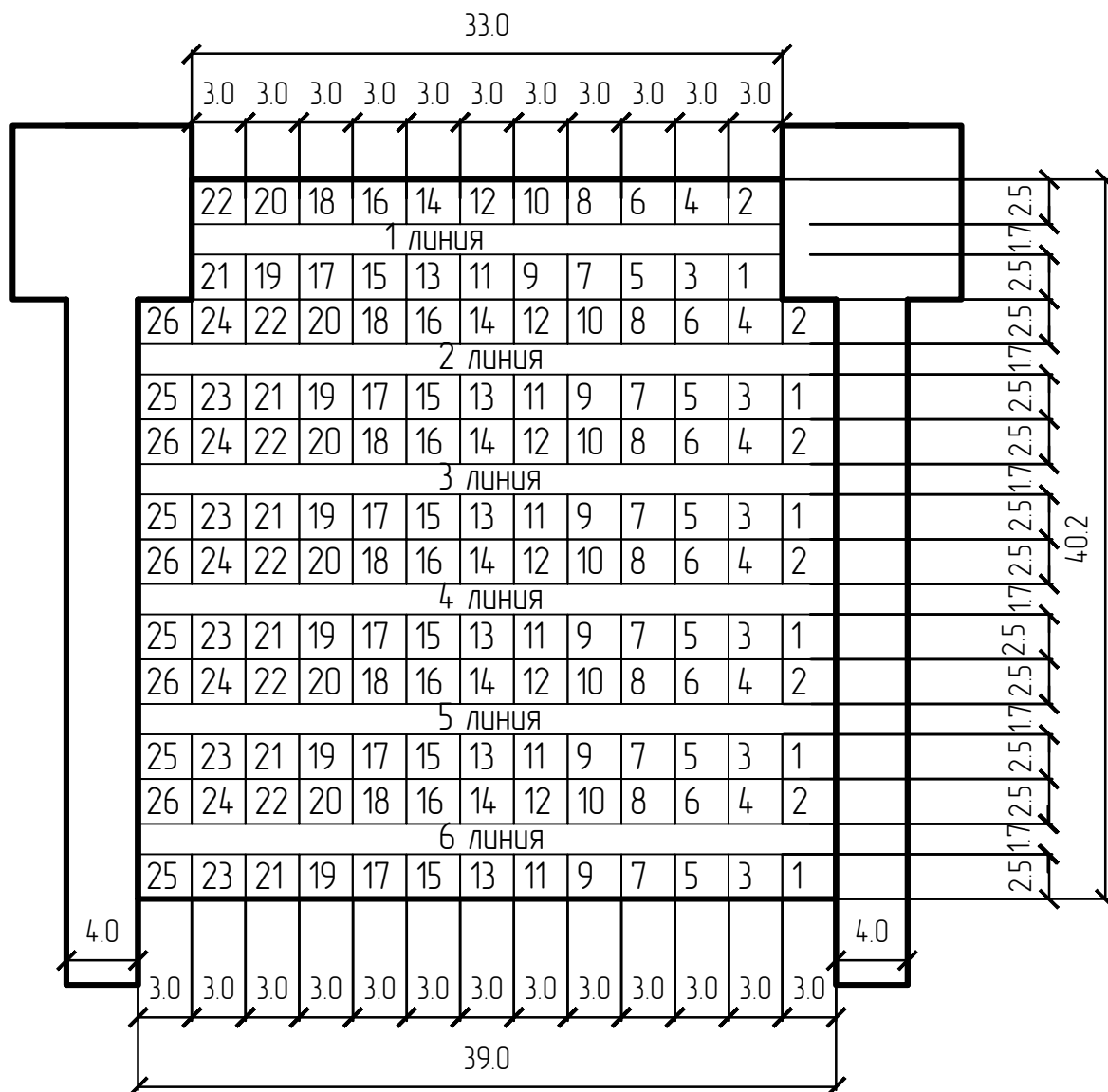
Инв. N	подл.	Подпись и дата	Изм.	Кол.уч.	Лист	Ндок.	Подп.	Дата	01/07-2022 - ППТ		
									Кладбище в д.Касторная Моковского сельского совета Курского района Курской области, расположенного на земельных участках с кад.№ 46:11:091204:470, 46:11:091204:2826		
Инв. N	подл.	Подпись и дата	Изм.	Кол.уч.	Лист	Ндок.	Подп.	Дата	Материалы по обоснованию проекта планировки территории		
									Квартал №23 планировка		
									Стадия	Лист	Листов
									п		
Проверил Шумаков									ООО «ПРОФИЛЬПРОЕКТ»		



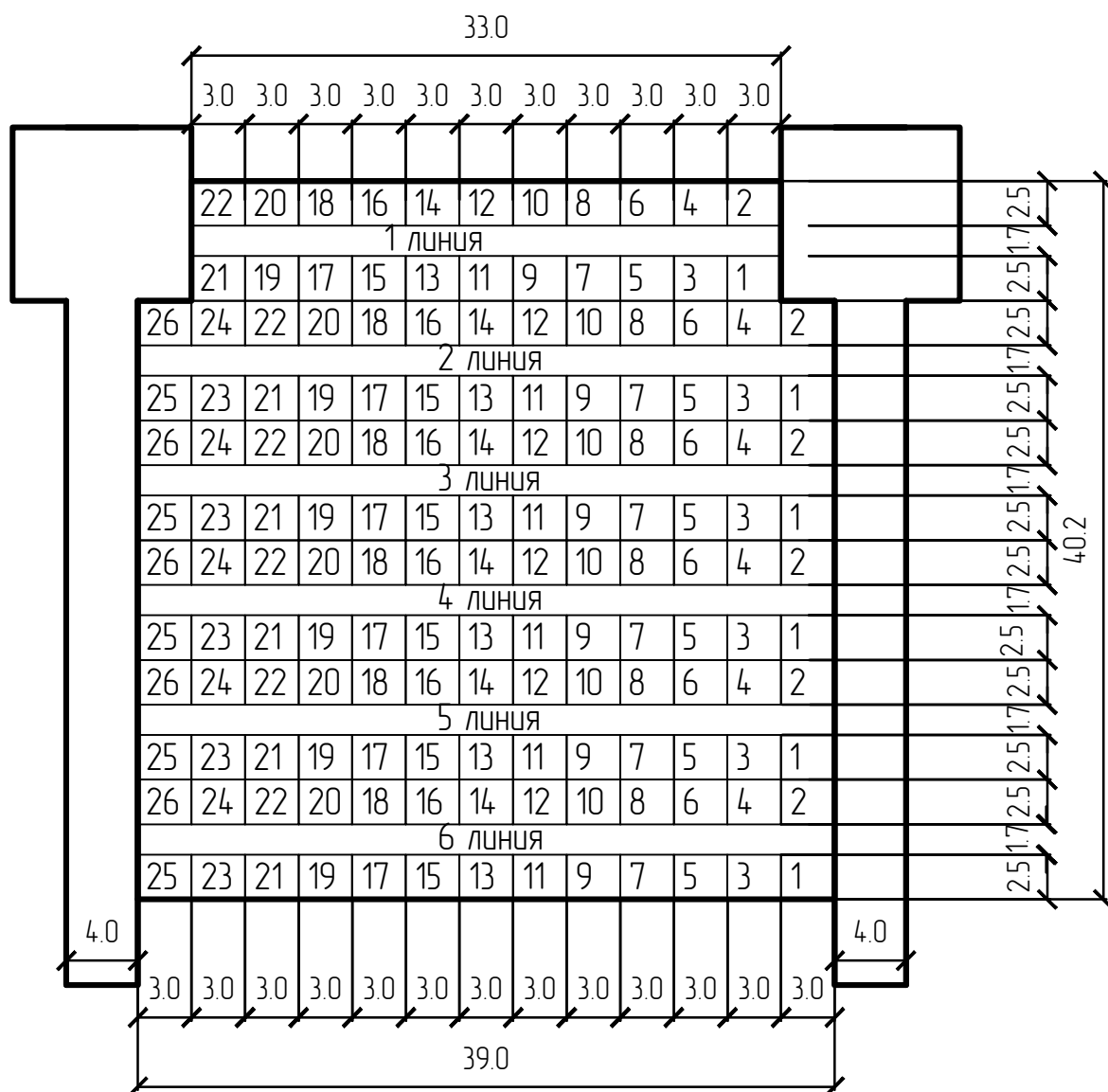
Взам. инв. N							01/07-2022 - ППТ		
Инв. N подл.	Подпись и дата	Изм.	Кол.уч.	Лист	Ндок.	Подп.	Дата	Кладбище в д.Касторная Моковского сельского совета Курского района Курской области, расположенного на земельных участках с кад.№ 46:11:091204:470, 46:11:091204:2826	
								Разработал	Рышкова
								Материалы по обоснованию проекта планировки территории	п
		Проверил	Шумаков				07.22	Квартал №24 планировка	



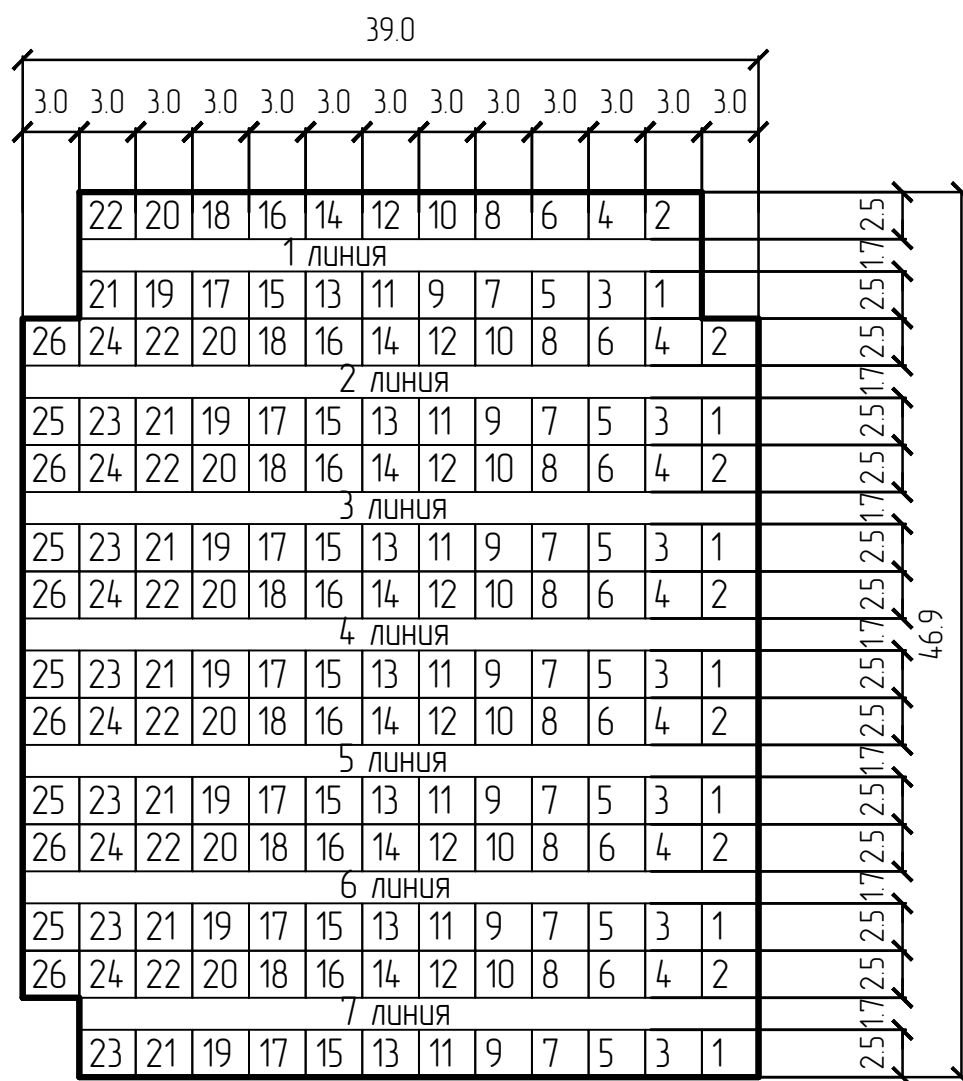
ООО «ПРОФИЛЬПРОЕКТ»



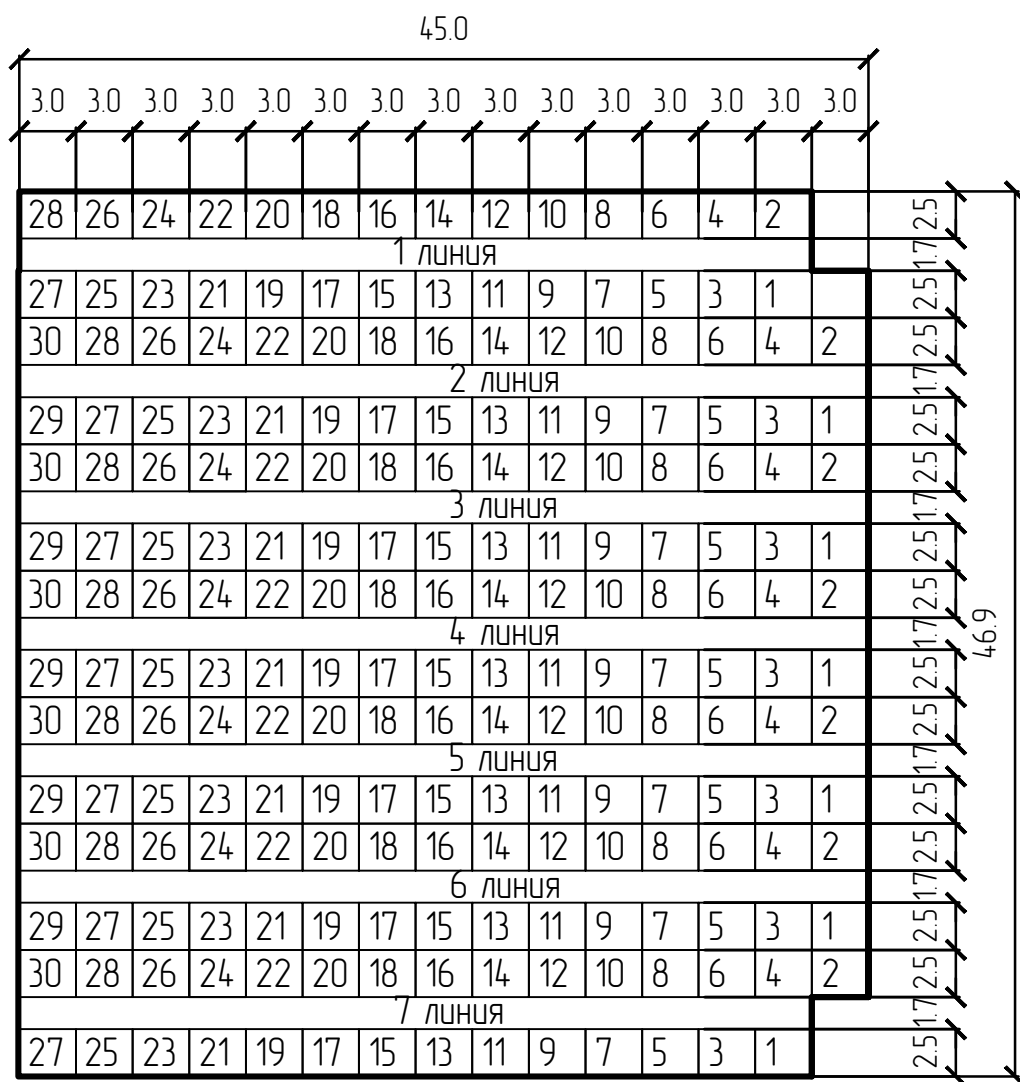
Инв. N	подл.	Изм.	Кол.уч.	Лист	Ндок.	Подп.	Дата	01/07-2022 - ППТ		
								Кладбище в д.Касторная Моковского сельского совета Курского района Курской области, расположенного на земельных участках с кад.№ 46:11:091204:470, 46:11:091204:2826		
Инв. N	подл.	Изм.	Кол.уч.	Лист	Ндок.	Подп.	Дата	Материалы по обоснованию проекта планировки территории		
								Квартал №25 планировка		
Разработал Рышкова								Стадия	Лист	Листов
Проверил Шумаков								п		
								ООО «ПРОФИЛЬПРОЕКТ»		






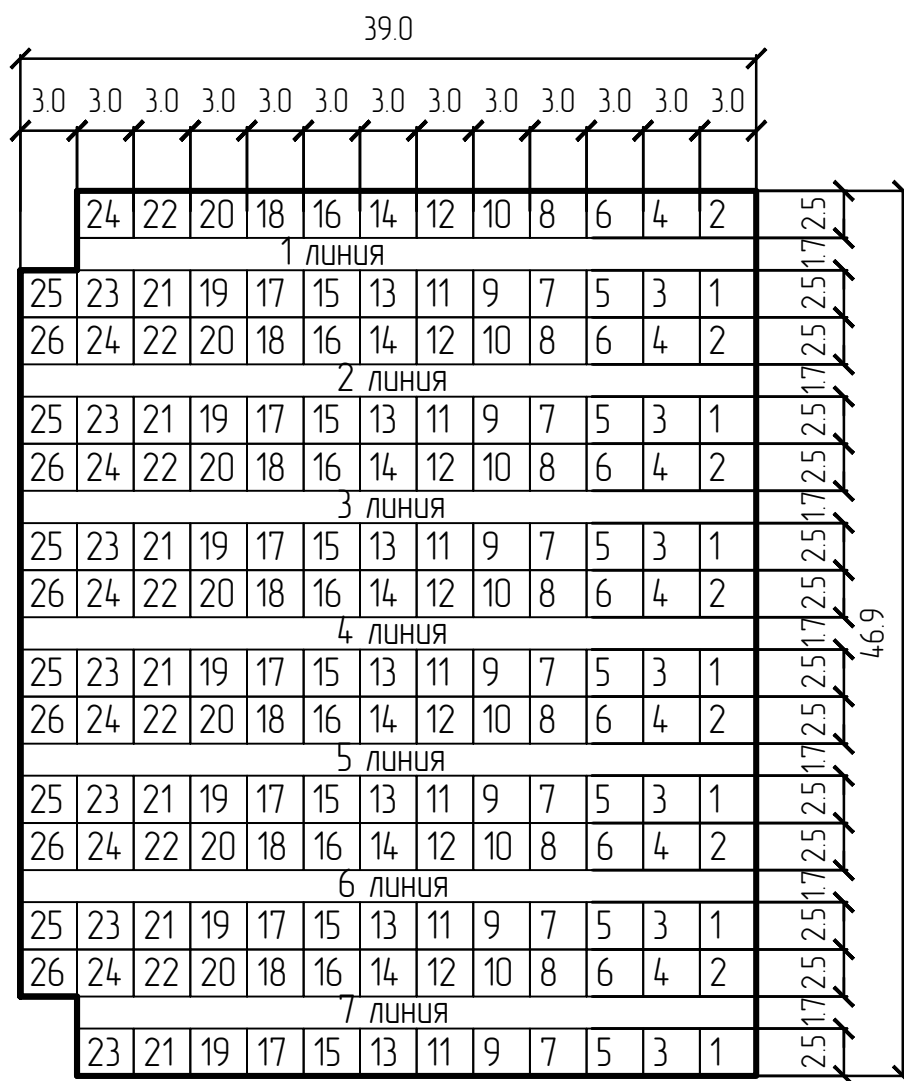
Инв. N	подл.	Подпись и дата	Изм.	Кол.уч.	Лист	Ндок.	Подп.	Дата	01/07-2022 - ППТ		
									Кладбище в д.Касторная Моковского сельского совета Курского района Курской области, расположенного на земельных участках с кад.№ 46:11:091204:470, 46:11:091204:2826		
Инв. N	подл.	Подпись и дата	Изм.	Кол.уч.	Лист	Ндок.	Подп.	Дата	Материалы по обоснованию проекта планировки территории		
									Квартал №26 планировка		
									Стадия	Лист	Листов
									п		
									ООО «ПРОФИЛЬПРОЕКТ»		



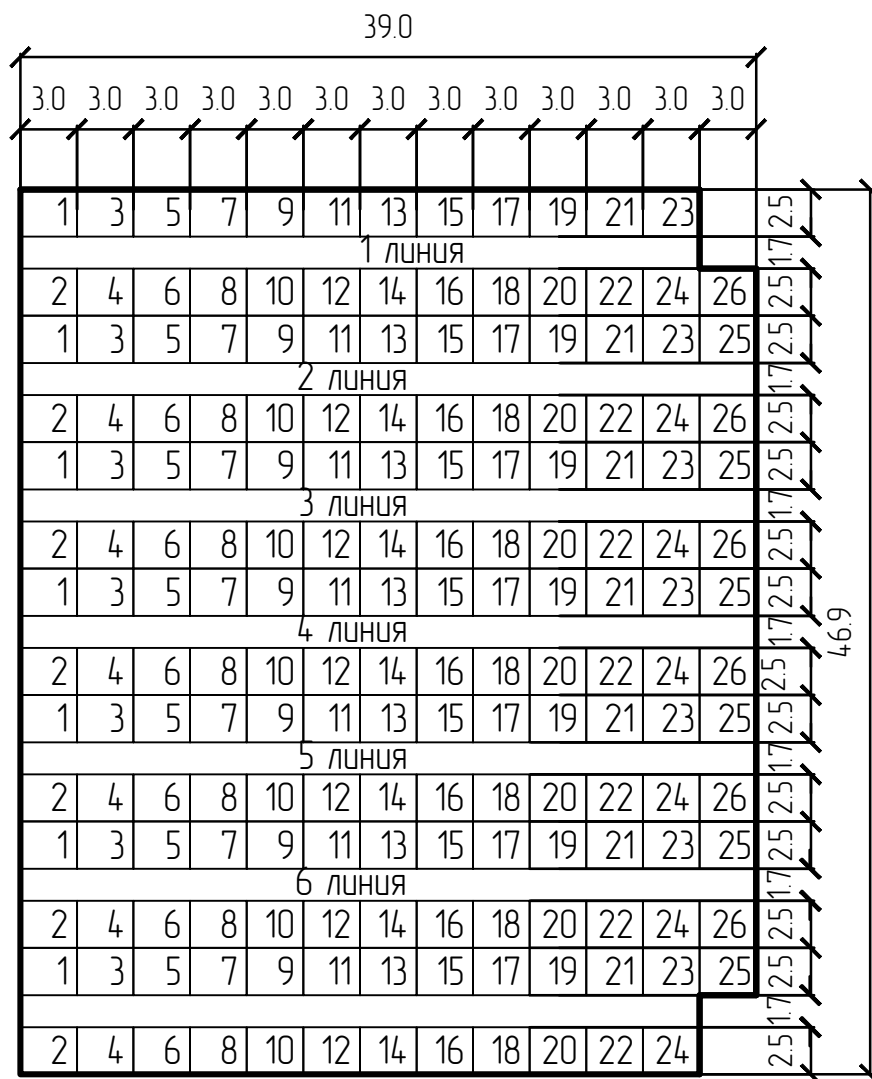
Инв. N подл.	Подпись и дата	Изм.	Кол.уч.	Лист	Ндок.	Подп.	Дата	01/07-2022 - ППТ			
								Кладбище в д.Касторная Моковского сельского совета Курского района Курской области, расположенного на земельных участках с кад.№ 46:11:091204:470, 46:11:091204:2826			
Инв. N подл.	Подпись и дата	Изм.	Кол.уч.	Лист	Ндок.	Подп.	Дата	Материалы по обоснованию проекта планировки территории	Стадия	Лист	Листов
									п		
Инв. N подл.	Подпись и дата	Изм.	Кол.уч.	Лист	Ндок.	Подп.	Дата	Квартал №27 планировка	ООО «ПРОФИЛЬПРОЕКТ»		




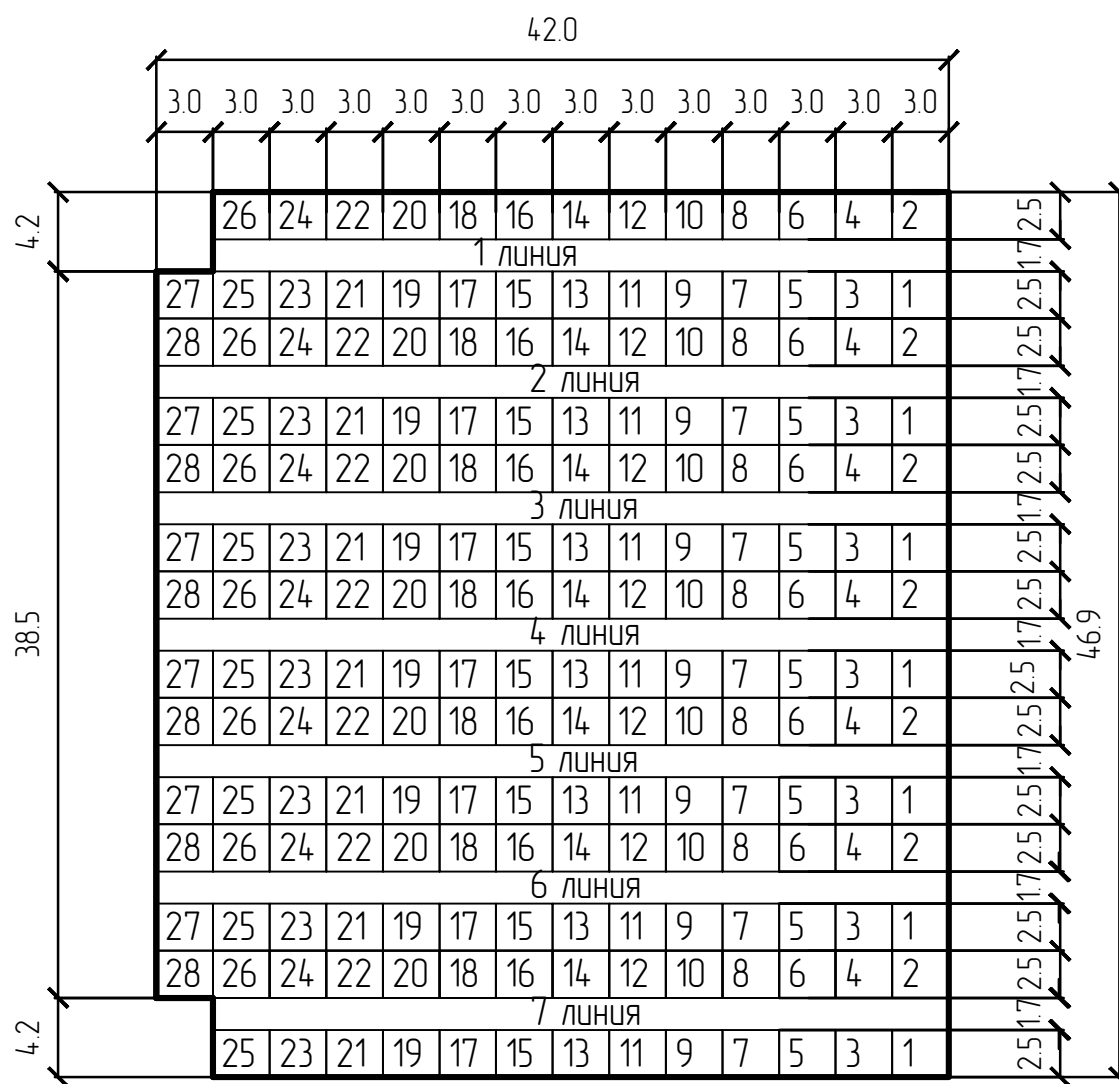
Инв. N подл.	Подпись и дата	Взам. инв. N							01/07-2022 - ППТ			
									Кладбище в д.Касторная Моковского сельского совета Курского района Курской области, расположенного на земельных участках с кад.№ 46:11:091204:470, 46:11:091204:2826			
			Изм.	Кол.уч.	Лист	Ндок.	Подп.	Дата				
			Разработал	Рышкова		07.22	Материалы по обоснованию проекта планировки территории		Стадия	Лист	Листов	
									П			
Инв. N подл.	Подпись и дата	Взам. инв. N	Проверил	Шумаков		07.22	Квартал №31 планировка		 ООО «ПРОФИЛЬПРОЕКТ»			




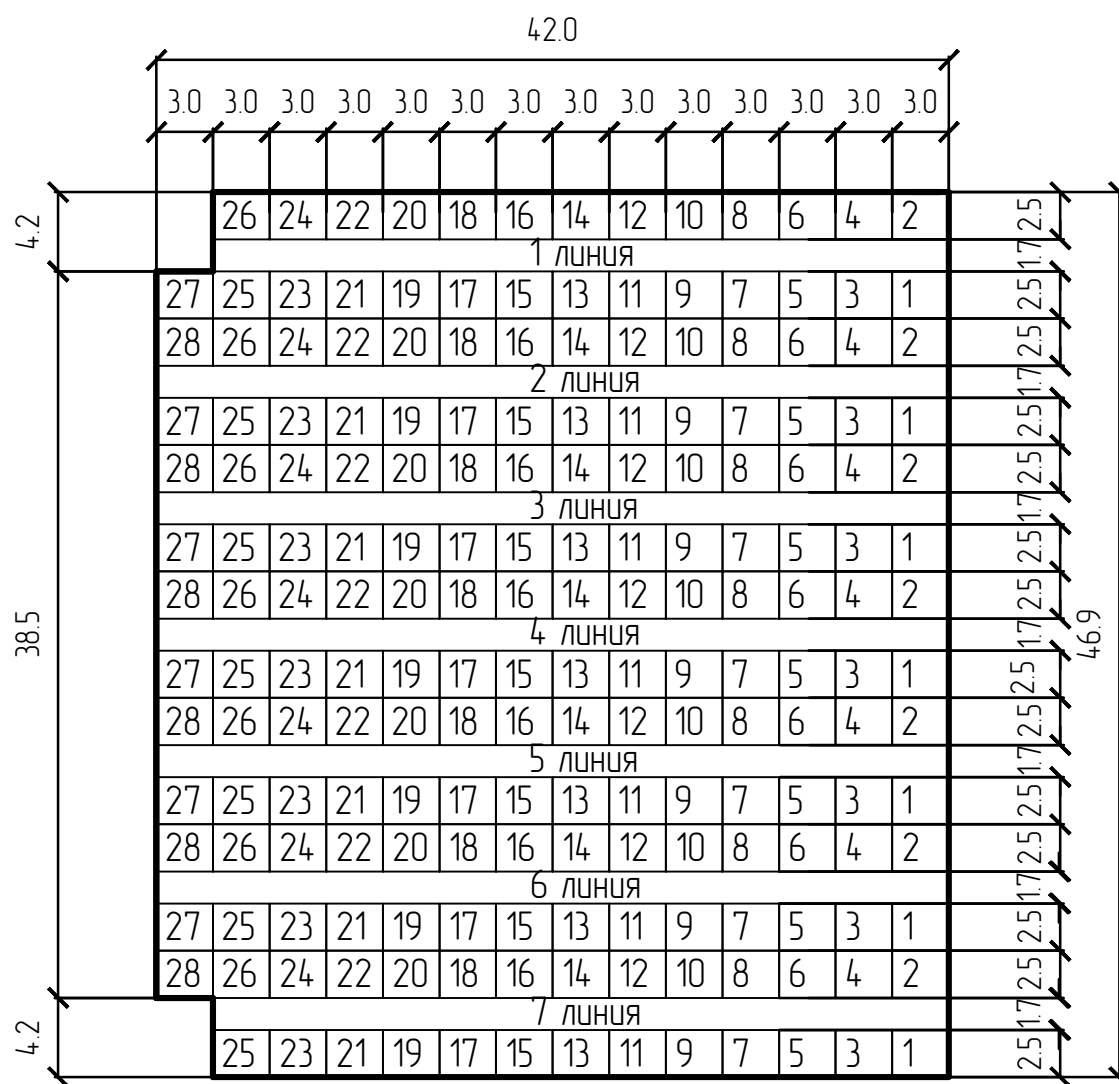
Взам. инв. N										
Инв. N подл.	Подпись и дата							01/07-2022 - ППТ		
								Кладбище в д.Касторная Моковского сельского совета Курского района Курской области, расположенного на земельных участках с кад.№ 46:11:091204:470, 46:11:091204:2826		
		Изм.	Кол.уч.	Лист	Ндок.	Подп.	Дата	Материалы по обоснованию проекта планировки территории		
		Разработал		Рышкова			07.22	Стадия	Лист	Листов
		Проверил		Шумаков			07.22	п		
		Квартал №32 планировка						ООО «ПРОФИЛЬПРОЕКТ»		




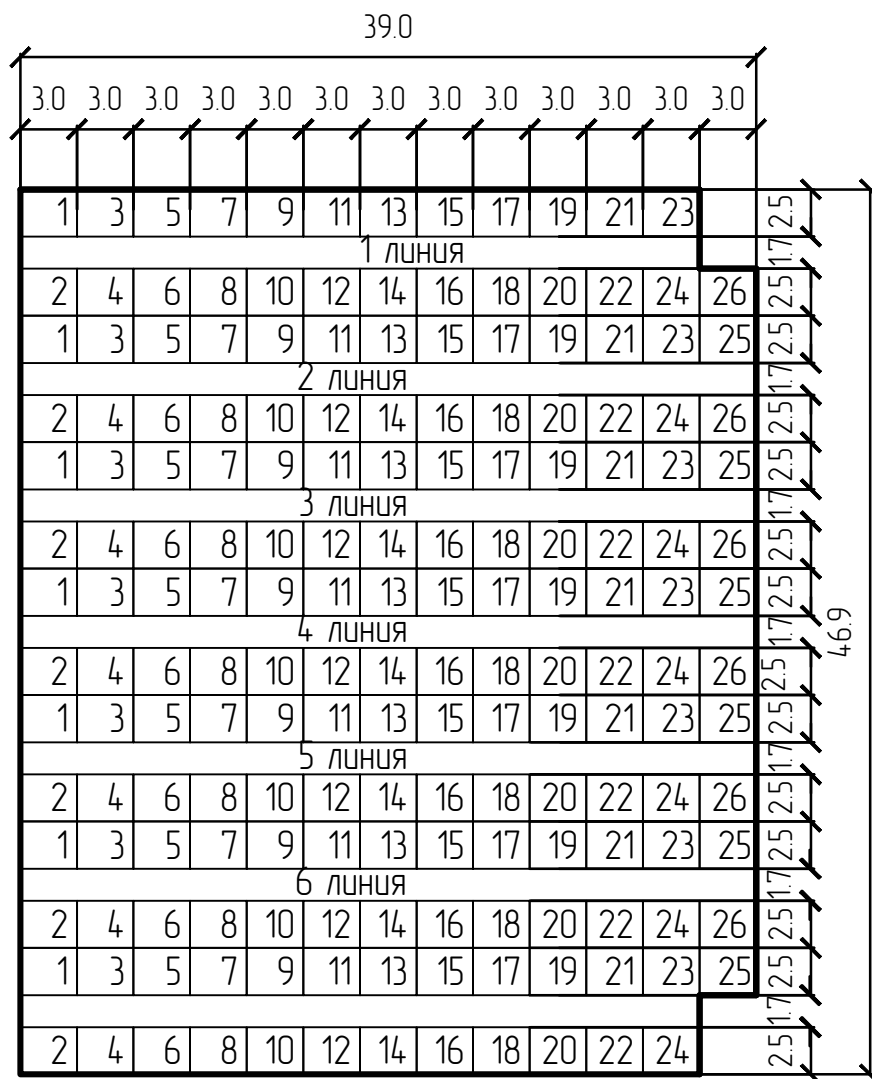
Взам. инв. N										
Инв. N подл.	Подпись и дата							01/07-2022 - ППТ		
								Кладбище в д.Касторная Моковского сельского совета Курского района Курской области, расположенного на земельных участках с кад.№ 46:11:091204:470, 46:11:091204:2826		
		Изм.	Кол.уч.	Лист	Ндок.	Подп.	Дата	Материалы по обоснованию проекта планировки территории		
		Разработал	Рышкова			07.22				
		Проверил	Шумаков			07.22		Стадия	Лист	Листов
								п		
		Квартал №33 планировка						 ООО «ПРОФИЛЬПРОЕКТ»		




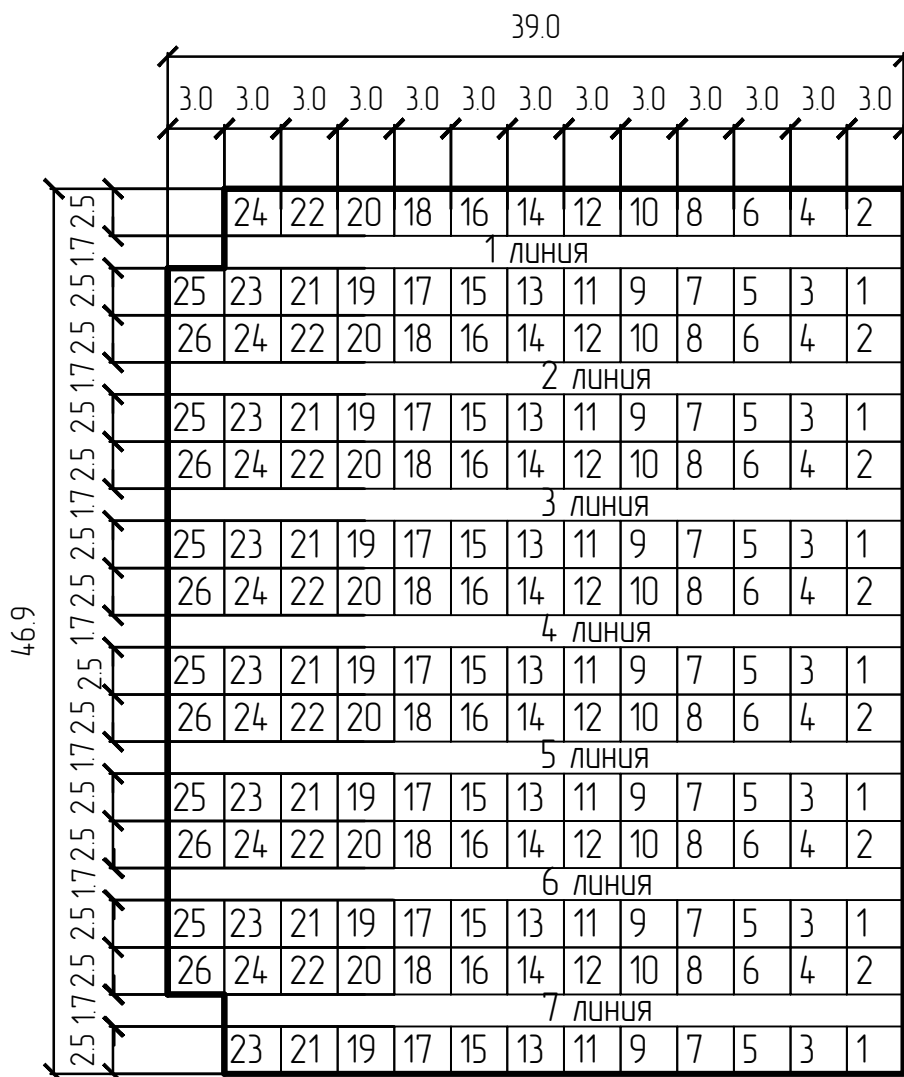
Инв. N подл.	Подпись и дата	Изм.	Кол.уч.	Лист	Ндоп.	Подп.	Дата	01/07-2022 - ППТ		
								Кладбище в д.Касторная Моковского сельского совета Курского района Курской области, расположенного на земельных участках с кад.№ 46:11:091204:470, 46:11:091204:2826		
								Материалы по обоснованию проекта планировки территории		
								Квартал №34 планировка		
Инв. N подл.	Подпись и дата	Изм.	Кол.уч.	Лист	Ндоп.	Подп.	Дата	Стадия	Лист	Листов
								п		
Инв. N подл.	Подпись и дата	Изм.	Кол.уч.	Лист	Ндоп.	Подп.	Дата	 ООО «ПРОФИЛЬПРОЕКТ»		




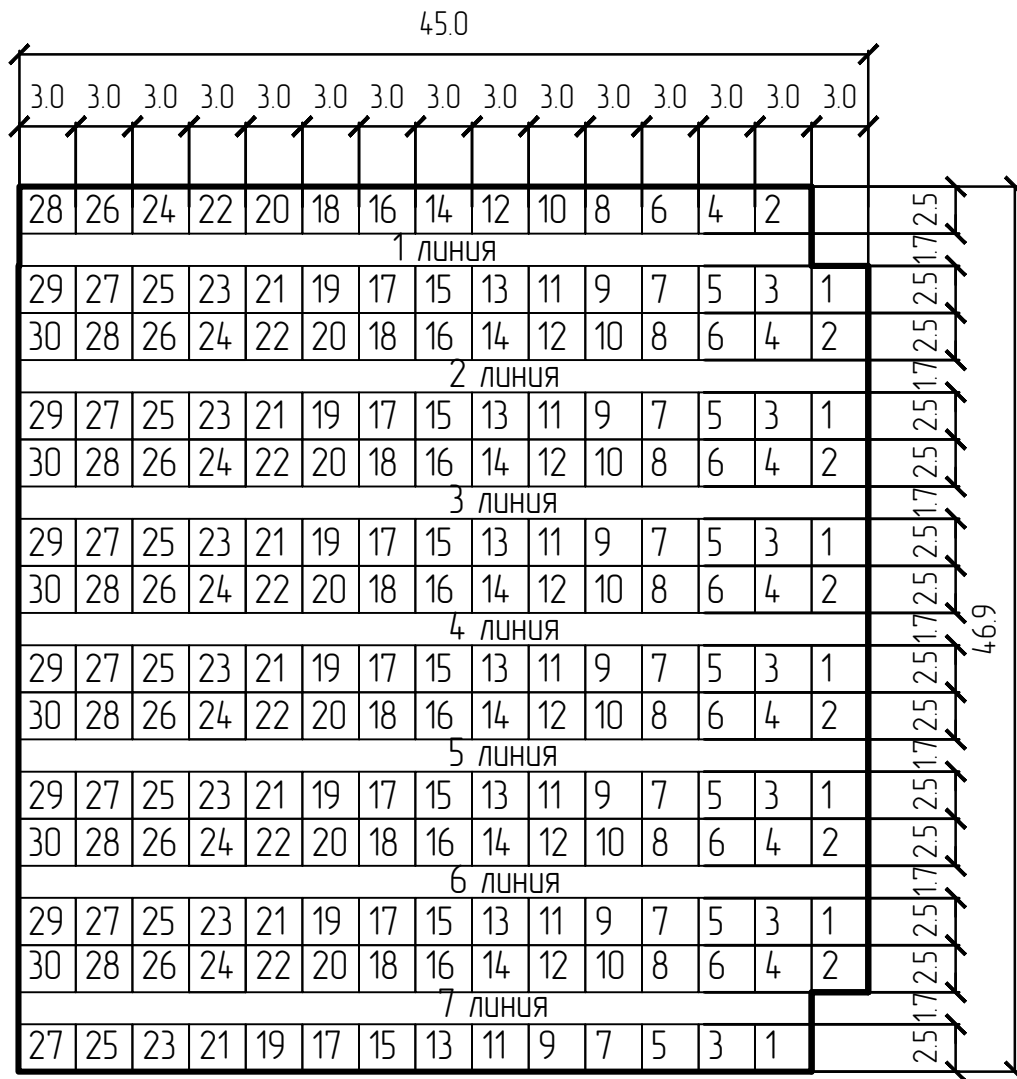
Инв. N подл.	Подпись и дата	Изм.	Кол.уч.	Лист	Ндоп.	Подп.	Дата	01/07-2022 - ППТ		
								Кладбище в д.Касторная Моковского сельского совета Курского района Курской области, расположенного на земельных участках с кад.№ 46:11:091204:470, 46:11:091204:2826		
								Материалы по обоснованию проекта планировки территории		
								Квартал №35 планировка		
Инв. N подл.	Подпись и дата	Изм.	Кол.уч.	Лист	Ндоп.	Подп.	Дата	Стадия	Лист	Листов
								п		
Инв. N подл.	Подпись и дата	Изм.	Кол.уч.	Лист	Ндоп.	Подп.	Дата	 ООО «ПРОФИЛЬПРОЕКТ»		




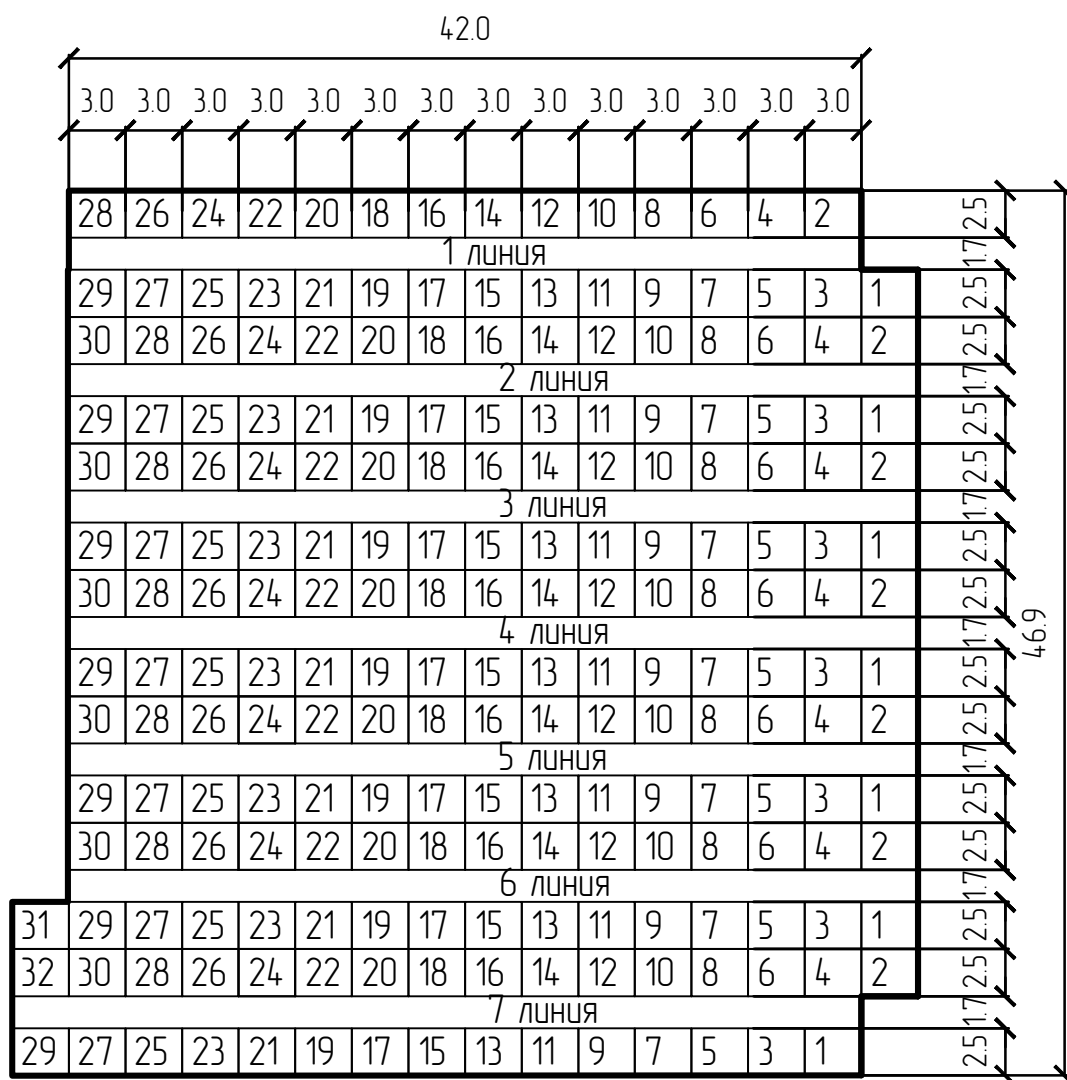
Взам. инв. N												
Инв. N подл.	Подпись и дата							01/07-2022 - ППТ				
								Кладбище в д.Касторная Моковского сельского совета Курского района Курской области, расположенного на земельных участках с кад.№ 46:11:091204:470, 46:11:091204:2826				
		Изм.	Кол.уч.	Лист	Ндок.	Подп.	Дата	Материалы по обоснованию проекта планировки территории		Стадия	Лист	Листов
		Разработал	Рышкова	[Подпись]	07.22	п						
		Проверил	Шумаков	[Подпись]	07.22	Квартал №36 планировка		 ООО «ПРОФИЛЬПРОЕКТ»				



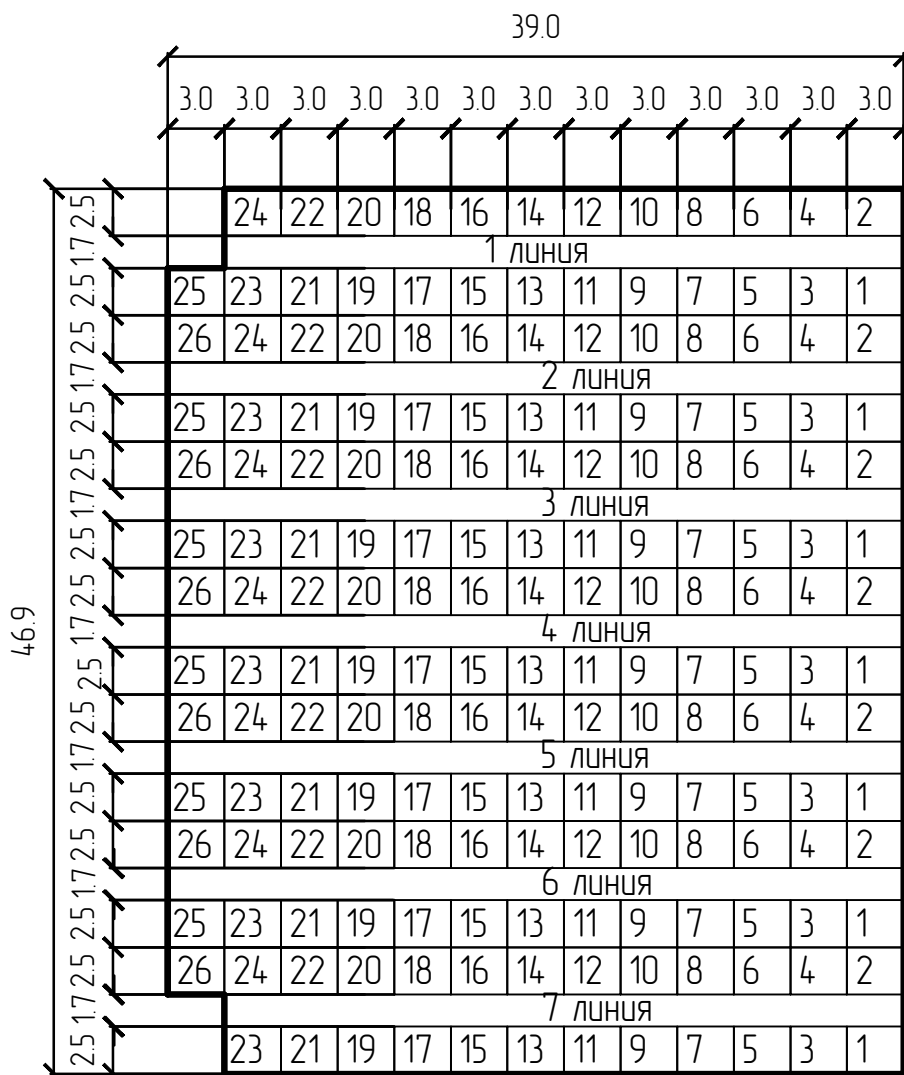
Взам. инв. N												
Инв. N подл.	Подпись и дата							01/07-2022 - ППТ				
								Кладбище в д.Касторная Моковского сельского совета Курского района Курской области, расположенного на земельных участках с кад.№ 46:11:091204:470, 46:11:091204:2826				
		Изм.	Кол.уч.	Лист	Ндок.	Подп.	Дата	Материалы по обоснованию проекта планировки территории		Стадия	Лист	Листов
										п		
		Разработал	Рышкова			[Подпись]	07.22	Квартал №37 планировка		 ООО «ПРОФИЛЬПРОЕКТ»		
		Проверил	Шумаков			[Подпись]	07.22					




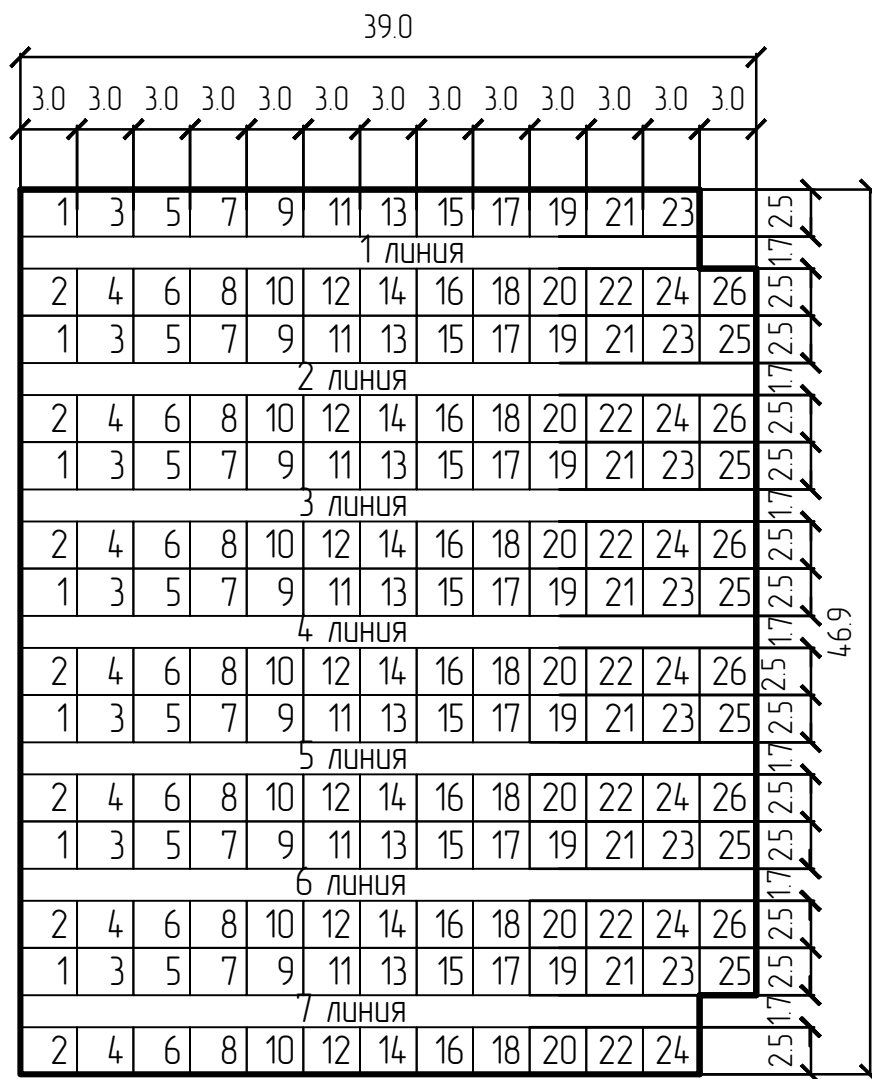
Инв. N подл.	Подпись и дата	Изм.	Кол.уч.	Лист	Ндок.	Подп.	Дата	01/07-2022 - ППТ			
								Кладбище в д.Касторная Моковского сельского совета Курского района Курской области, расположенного на земельных участках с кад.№ 46:11:091204:470, 46:11:091204:2826			
Инв. N подл.	Подпись и дата	Изм.	Кол.уч.	Лист	Ндок.	Подп.	Дата	Материалы по обоснованию проекта планировки территории	Стадия	Лист	Листов
									п		
Инв. N подл.	Подпись и дата	Изм.	Кол.уч.	Лист	Ндок.	Подп.	Дата	Квартал №38 планировка	 ООО «ПРОФИЛЬПРОЕКТ»		




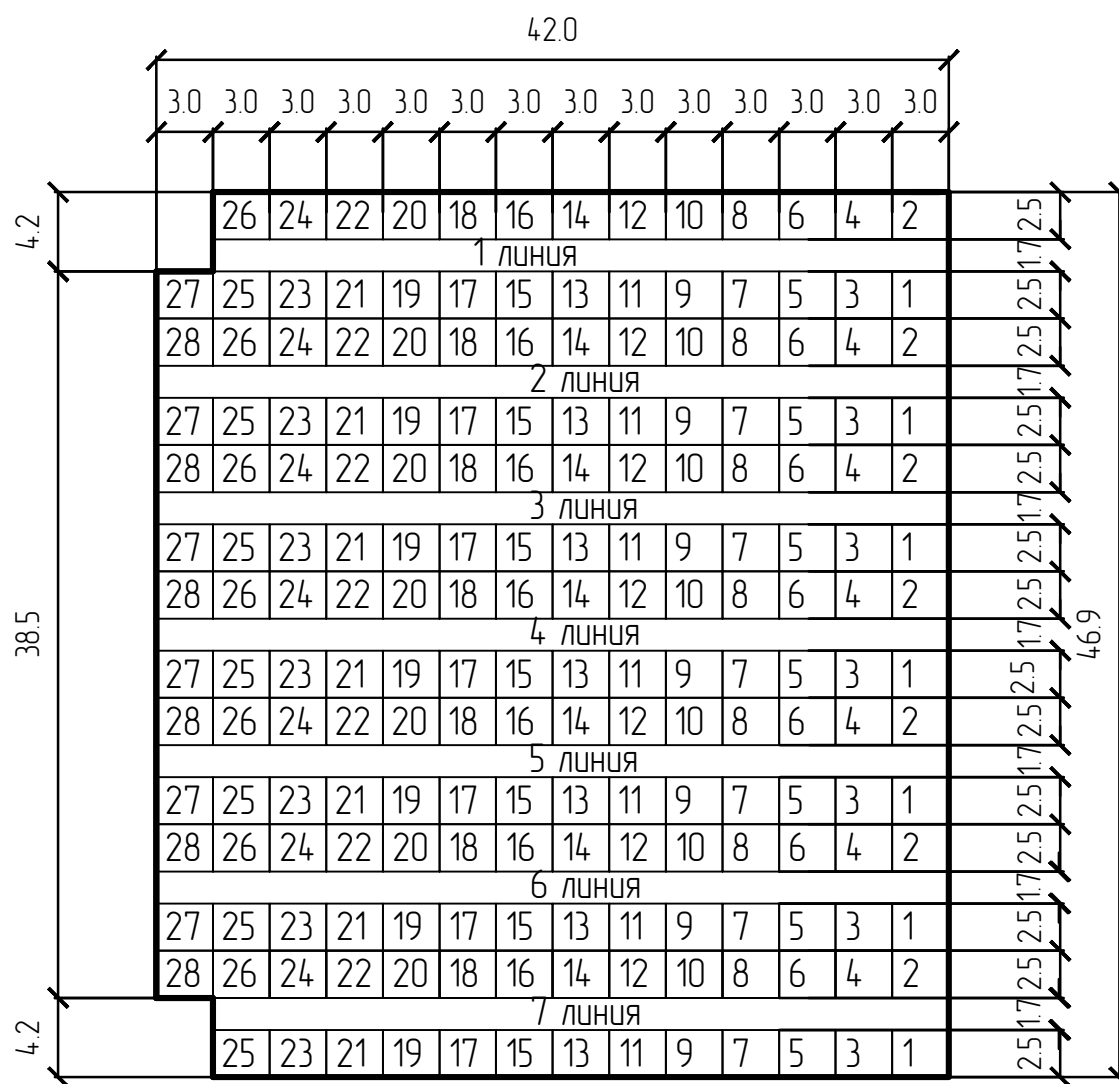
Взам. инв. N												
Инв. N подл.	Подпись и дата							01/07-2022 - ППТ				
								Кладбище в д.Касторная Моковского сельского совета Курского района Курской области, расположенного на земельных участках с кад.№ 46:11:091204:470, 46:11:091204:2826				
		Изм.	Кол.уч.	Лист	Ндок.	Подп.	Дата	Материалы по обоснованию проекта планировки территории		Стадия	Лист	Листов
		Разработал		Рышкова			07.22			п		
		Проверил		Шумаков			07.22	Квартал №39 планировка		ООО «ПРОФИЛЬПРОЕКТ»		



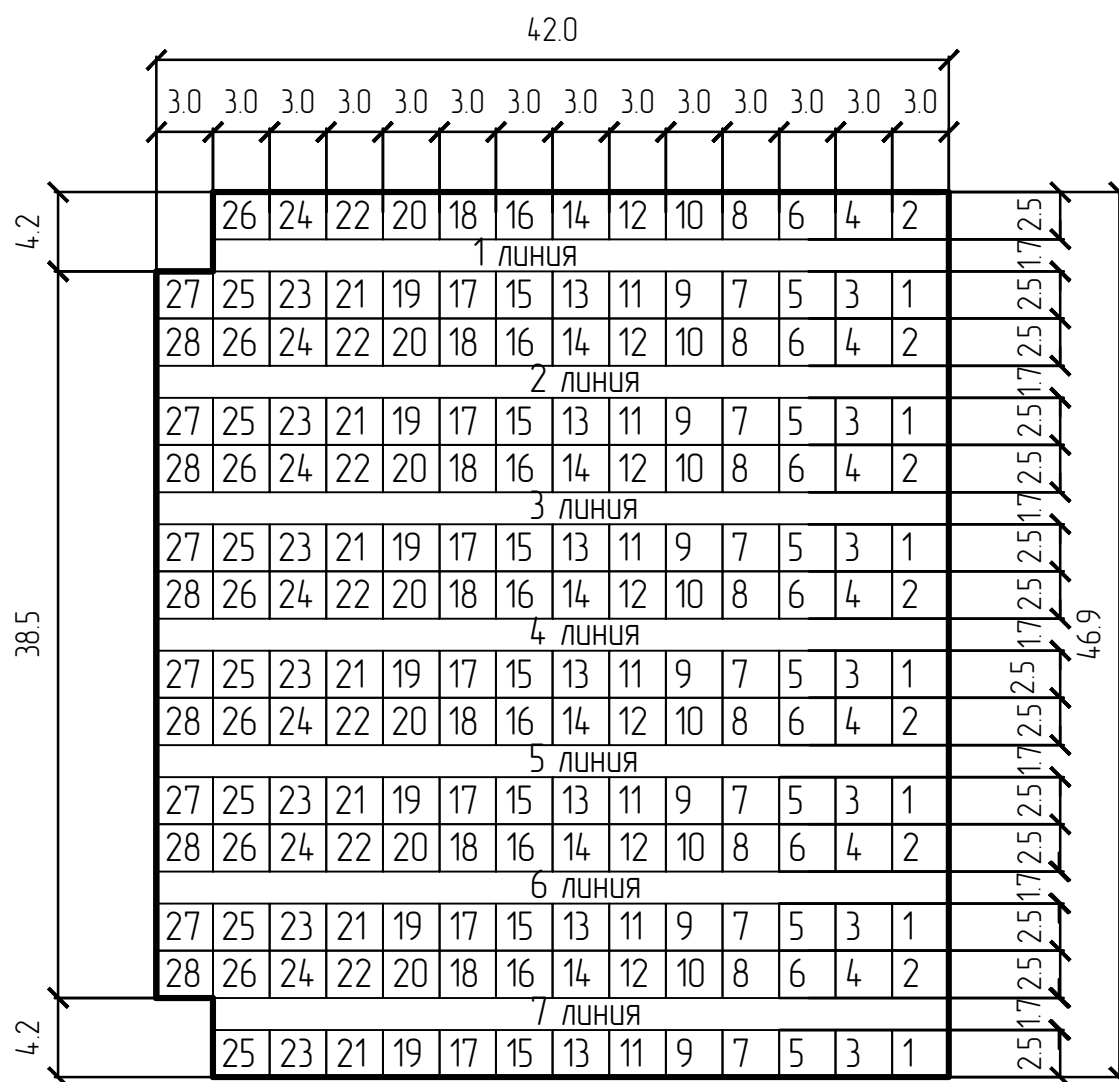
Взам. инв. N												
Инв. N подл.	Подпись и дата							01/07-2022 - ППТ				
								Кладбище в д.Касторная Моковского сельского совета Курского района Курской области, расположенного на земельных участках с кад.№ 46:11:091204:470, 46:11:091204:2826				
		Изм.	Кол.уч.	Лист	Ндок.	Подп.	Дата	Материалы по обоснованию проекта планировки территории		Стадия	Лист	Листов
										п		
		Разработал	Рышкова			07.22		Квартал №40 планировка		 ООО «ПРОФИЛЬПРОЕКТ»		
		Проверил	Шумаков			07.22						



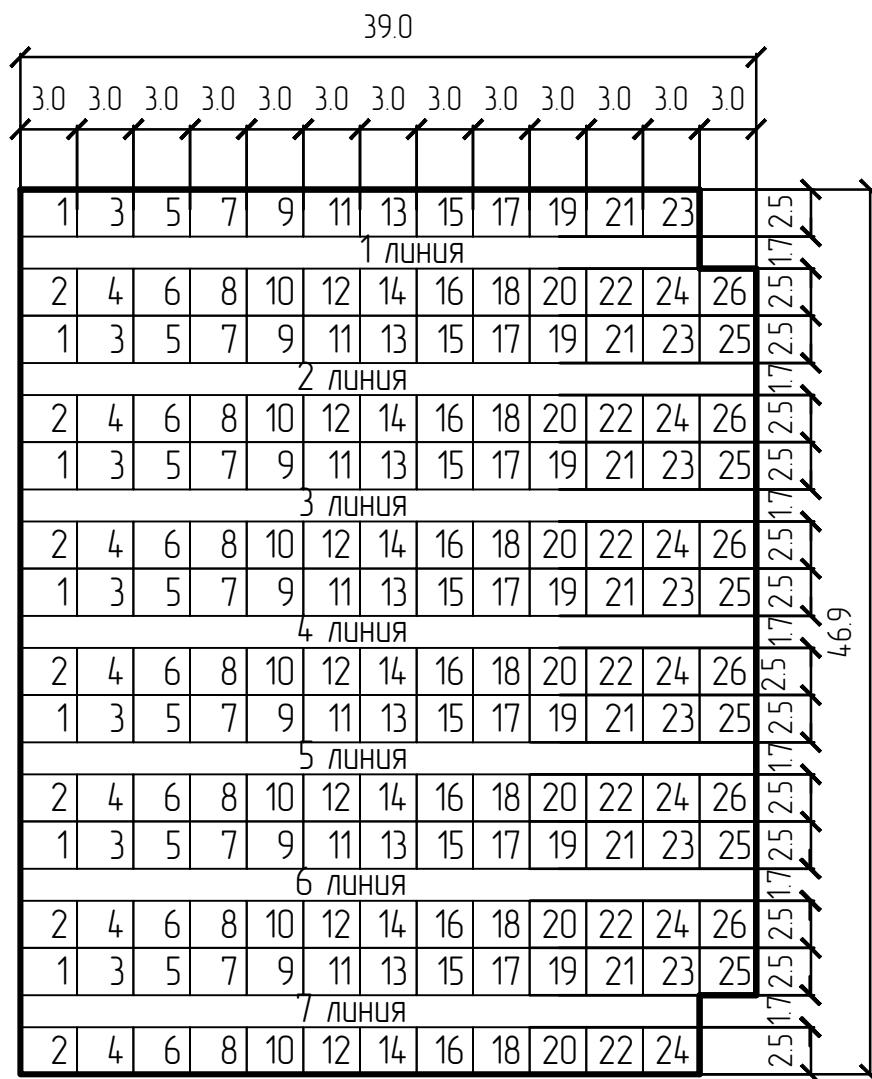
Взам. инв. N										
Инв. N подл.	Подпись и дата							01/07-2022 - ППТ		
								Кладбище в д.Касторная Моковского сельского совета Курского района Курской области, расположенного на земельных участках с кад.№ 46:11:091204:470, 46:11:091204:2826		
		Изм.	Кол.уч.	Лист	Ндок.	Подп.	Дата	Материалы по обоснованию проекта планировки территории		
		Разработал	Рышкова			07.22				
		Проверил	Шумаков			07.22		Стадия	Лист	Листов
								п		
		Квартал №41 планировка						 ООО «ПРОФИЛЬПРОЕКТ»		



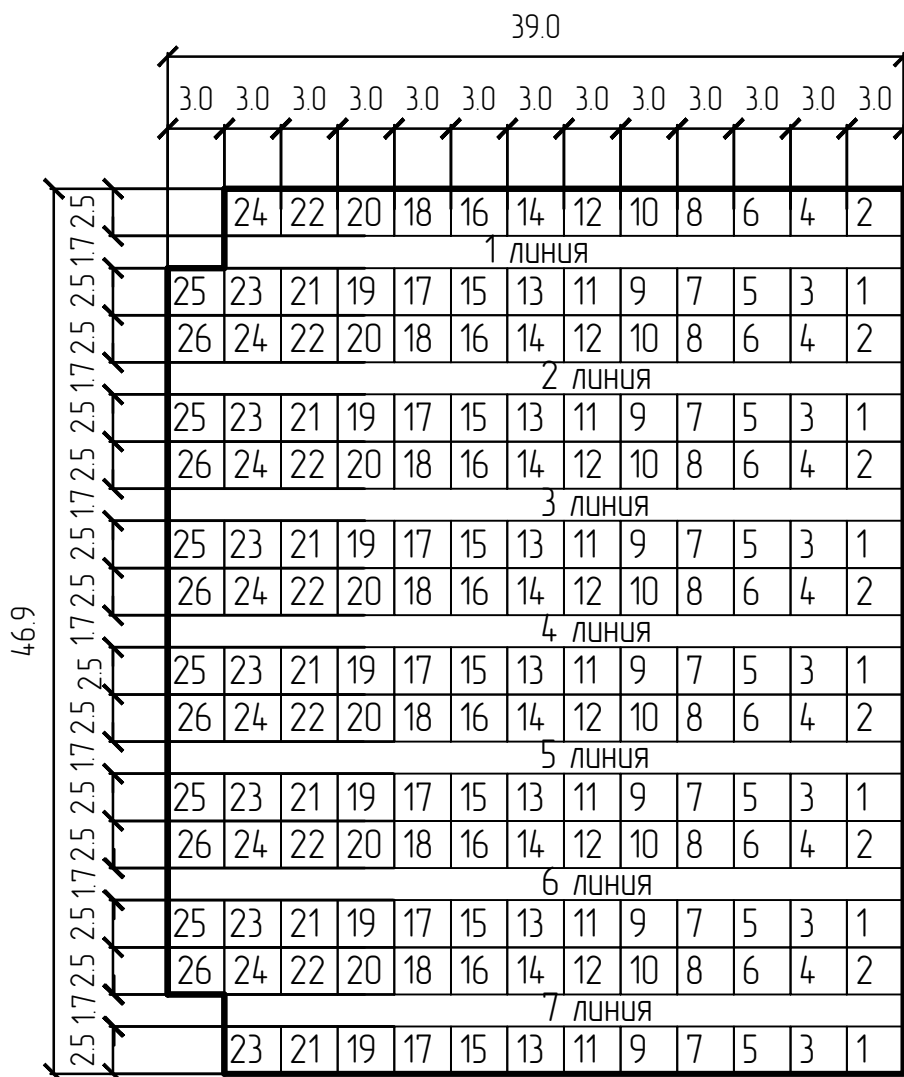
Инв. N подл.	Подпись и дата	Изм.	Кол.уч.	Лист	Ндок.	Подп.	Дата	01/07-2022 - ППТ		
								Кладбище в д.Касторная Моковского сельского совета Курского района Курской области, расположенного на земельных участках с кад.№ 46:11:091204:470, 46:11:091204:2826		
								Материалы по обоснованию проекта планировки территории		
								Стадия	Лист	Листов
Инв. N подл.	Подпись и дата	Изм.	Кол.уч.	Лист	Ндок.	Подп.	Дата	Квартал №42 планировка		
								п		
								ООО «ПРОФИЛЬПРОЕКТ»		
Инв. N подл.	Подпись и дата	Изм.	Кол.уч.	Лист	Ндок.	Подп.	Дата			




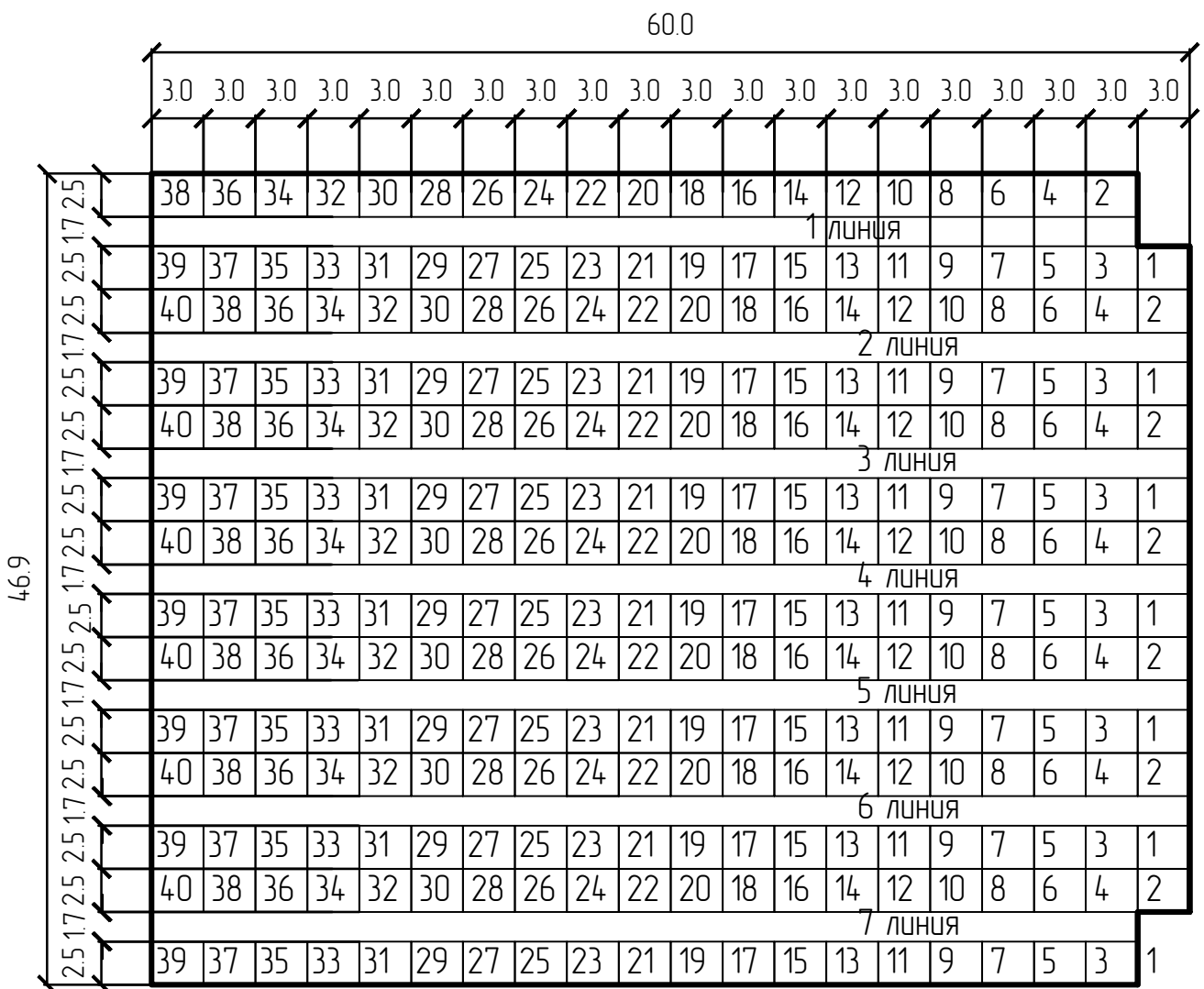
Инв. N подл.	Подпись и дата	Изм.	Кол.уч.	Лист	Ндок.	Подп.	Дата	01/07-2022 - ППТ		
								Кладбище в д.Касторная Моковского сельского совета Курского района Курской области, расположенного на земельных участках с кад.№ 46:11:091204:470, 46:11:091204:2826		
Взам. инв. N		Разработал Рышкова						Стадия	Лист	Листов
		Проверил Шумаков						п		
Материалы по обоснованию проекта планировки территории								Квартал №43 планировка		
								ООО «ПРОФИЛЬПРОЕКТ»		




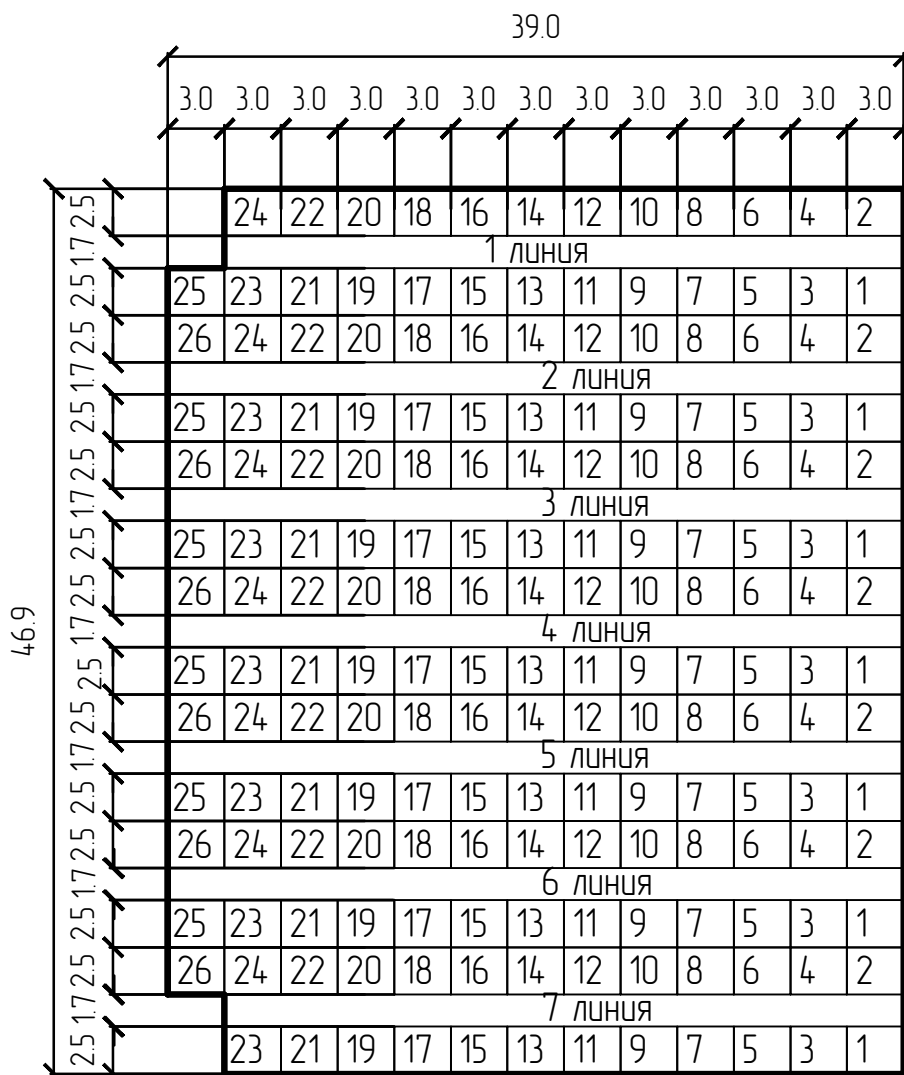
Взам. инв. N								01/07-2022 - ППТ				
Инв. N подл.	Подпись и дата							Кладбище в д.Касторная Моковского сельского совета Курского района Курской области, расположенного на земельных участках с кад.№ 46:11:091204:470, 46:11:091204:2826				
		Изм.	Кол.уч.	Лист	Ндок.	Подп.	Дата					
		Разработал	Рышкова			07.22	Материалы по обоснованию проекта планировки территории			Стадия	Лист	Листов
		Проверил	Шумаков			07.22				п		
							Квартал №44 планировка			ООО «ПРОФИЛЬПРОЕКТ»		




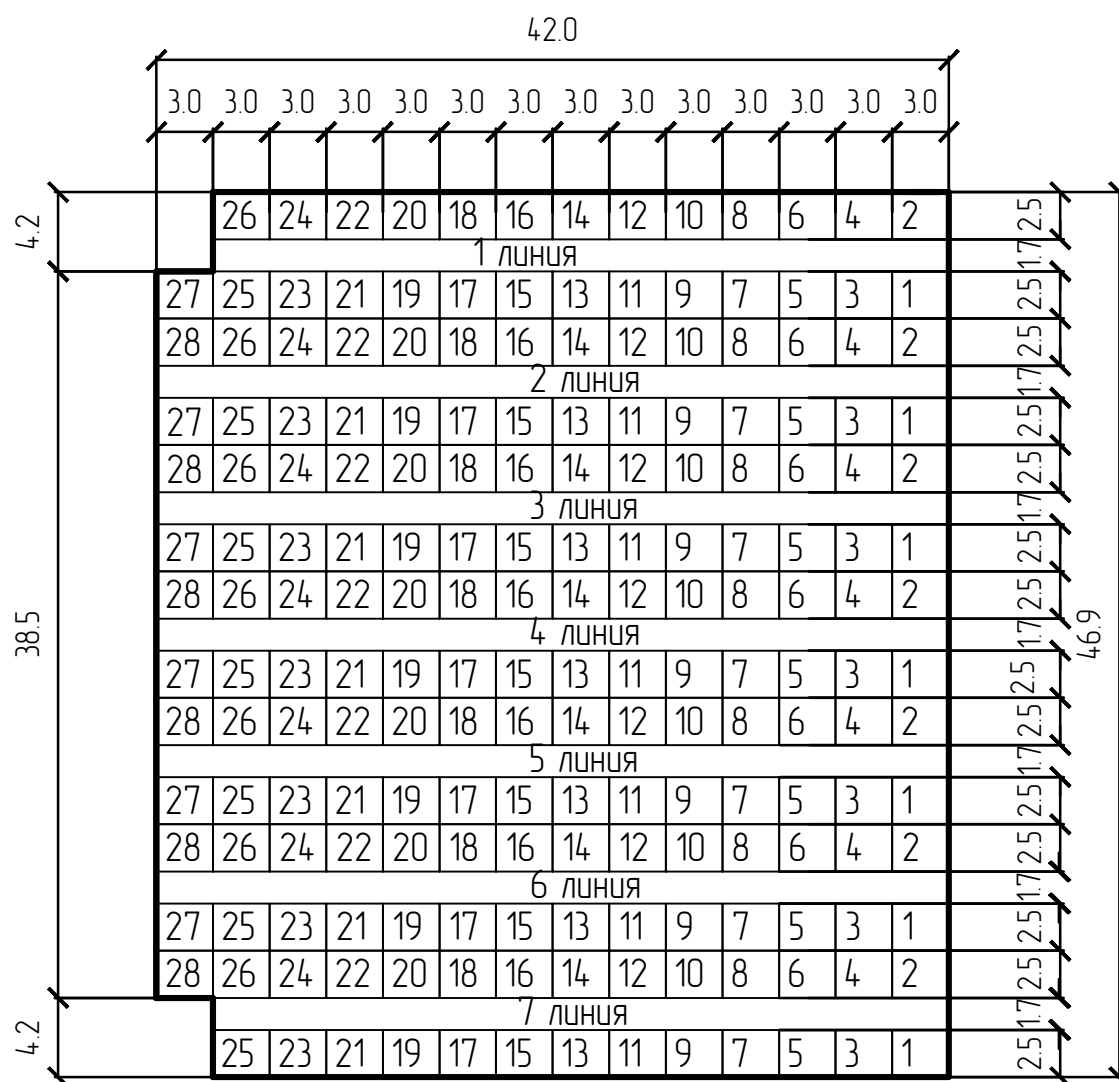
Взам. инв. N												
Инв. N подл.	Подпись и дата							01/07-2022 - ППТ				
								Кладбище в д.Касторная Моковского сельского совета Курского района Курской области, расположенного на земельных участках с кад.№ 46:11:091204:470, 46:11:091204:2826				
		Изм.	Кол.уч.	Лист	Ндок.	Подп.	Дата	Материалы по обоснованию проекта планировки территории		Стадия	Лист	Листов
										п		
		Разработал	Рышкова			07.22		Квартал №45 планировка		 ООО «ПРОФИЛЬПРОЕКТ»		
		Проверил	Шумаков			07.22						



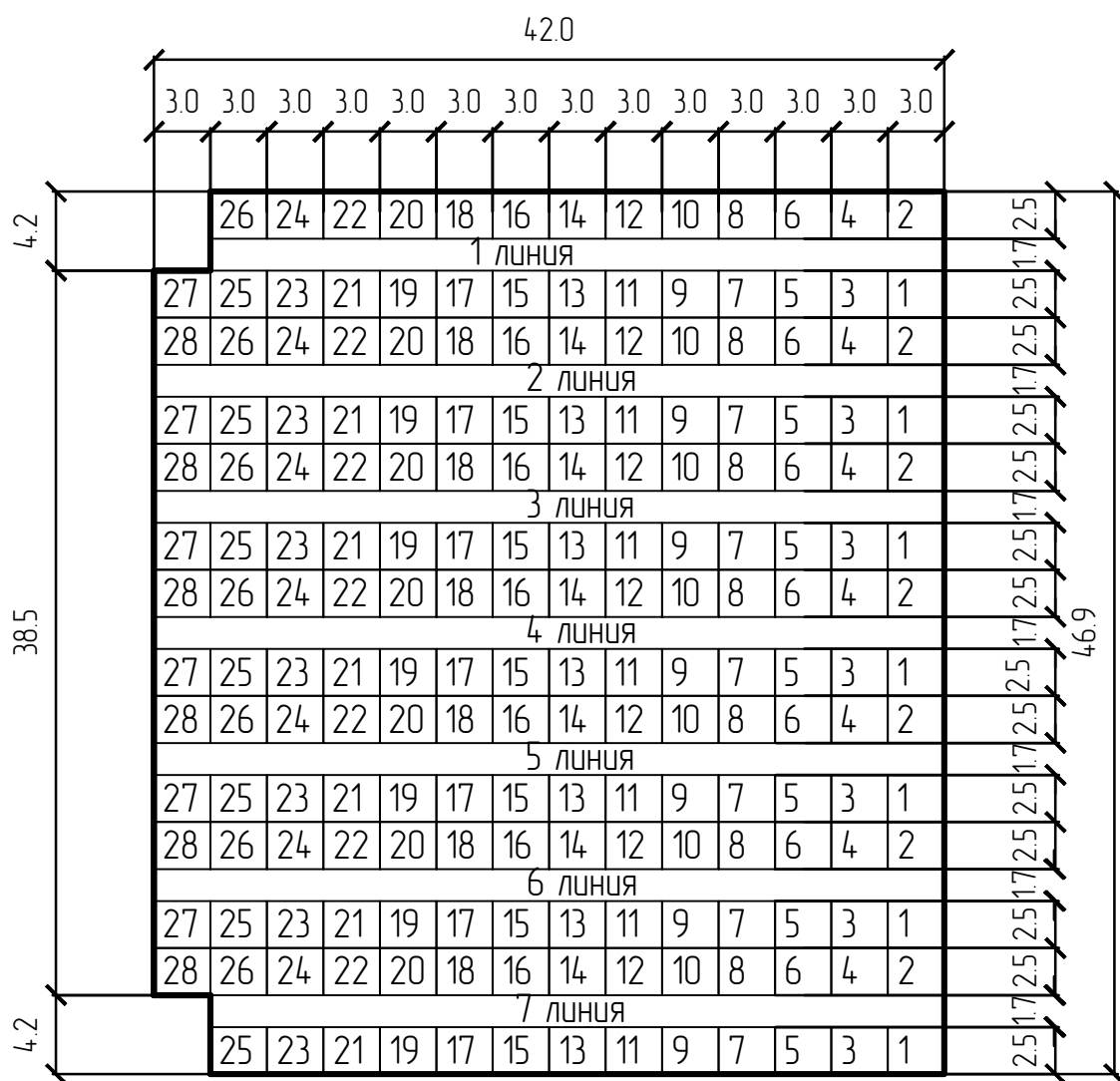
Взам. инв. N													
Инв. N подл.	Подпись и дата							01/07-2022 - ППТ					
								Кладбище в д.Касторная Моковского сельского совета Курского района Курской области, расположенного на земельных участках с кад.№ 46:11:091204:470, 46:11:091204:2826					
		Изм.	Кол.уч.	Лист	Ндок.	Подп.	Дата	Материалы по обоснованию проекта планировки территории			Стадия	Лист	Листов
		Разработал		Рышкова		[Подпись]	07.22				п		
		Проверил		Шумаков		[Подпись]	07.22	Квартал №47 планировка			 ООО «ПРОФИЛЬПРОЕКТ»		




Взам. инв. N												
Инв. N подл.	Подпись и дата							01/07-2022 - ППТ				
								Кладбище в д.Касторная Моковского сельского совета Курского района Курской области, расположенного на земельных участках с кад.№ 46:11:091204:470, 46:11:091204:2826				
		Изм.	Кол.уч.	Лист	Ндок.	Подп.	Дата	Материалы по обоснованию проекта планировки территории		Стадия	Лист	Листов
										п		
		Разработал	Рышкова			[Подпись]	07.22	Квартал №48 планировка		 ООО «ПРОФИЛЬПРОЕКТ»		
		Проверил	Шумаков			[Подпись]	07.22					



Инв. N подл.	Подпись и дата	Изм.	Кол.уч.	Лист	Ндок.	Подп.	Дата	01/07-2022 - ППТ			
								Кладбище в д.Касторная Моковского сельского совета Курского района Курской области, расположенного на земельных участках с кад.№ 46:11:091204:470, 46:11:091204:2826			
Инв. N подл.	Подпись и дата	Изм.	Кол.уч.	Лист	Ндок.	Подп.	Дата	Материалы по обоснованию проекта планировки территории	Стадия	Лист	Листов
									п		
Инв. N подл.	Подпись и дата	Изм.	Кол.уч.	Лист	Ндок.	Подп.	Дата	Квартал №50 планировка	ООО «ПРОФИЛЬПРОЕКТ»		



Инв. N подл.	Подпись и дата	Изм.	Кол.уч.	Лист	Ндок.	Подп.	Дата	01/07-2022 - ППТ			
								Кладбище в д.Касторная Моковского сельского совета Курского района Курской области, расположенного на земельных участках с кад.№ 46:11:091204:470, 46:11:091204:2826			
Инв. N подл.	Подпись и дата	Изм.	Кол.уч.	Лист	Ндок.	Подп.	Дата	Материалы по обоснованию проекта планировки территории	Стадия	Лист	Листов
									п		
Инв. N подл.	Подпись и дата	Изм.	Кол.уч.	Лист	Ндок.	Подп.	Дата	Квартал №51 планировка	 ООО «ПРОФИЛЬПРОЕКТ»		

39.0

3.0 3.0 3.0 3.0 3.0 3.0 3.0 3.0 3.0 3.0 3.0 3.0

1 3 5 7 9 11 13 15 17 19 21 23

1 линия

2 4 6 8 10 12 14 16 18 20 22 24 26

1 3 5 7 9 11 13 15 17 19 21 23 25

2 линия

2 4 6 8 10 12 14 16 18 20 22 24 26

1 3 5 7 9 11 13 15 17 19 21 23 25

3 линия

2 4 6 8 10 12 14 16 18 20 22 24 26

1 3 5 7 9 11 13 15 17 19 21 23 25

4 линия

2 4 6 8 10 12 14 16 18 20 22 24 26

1 3 5 7 9 11 13 15 17 19 21 23 25

5 линия

2 4 6 8 10 12 14 16 18 20 22 24 26

1 3 5 7 9 11 13 15 17 19 21 23 25

6 линия

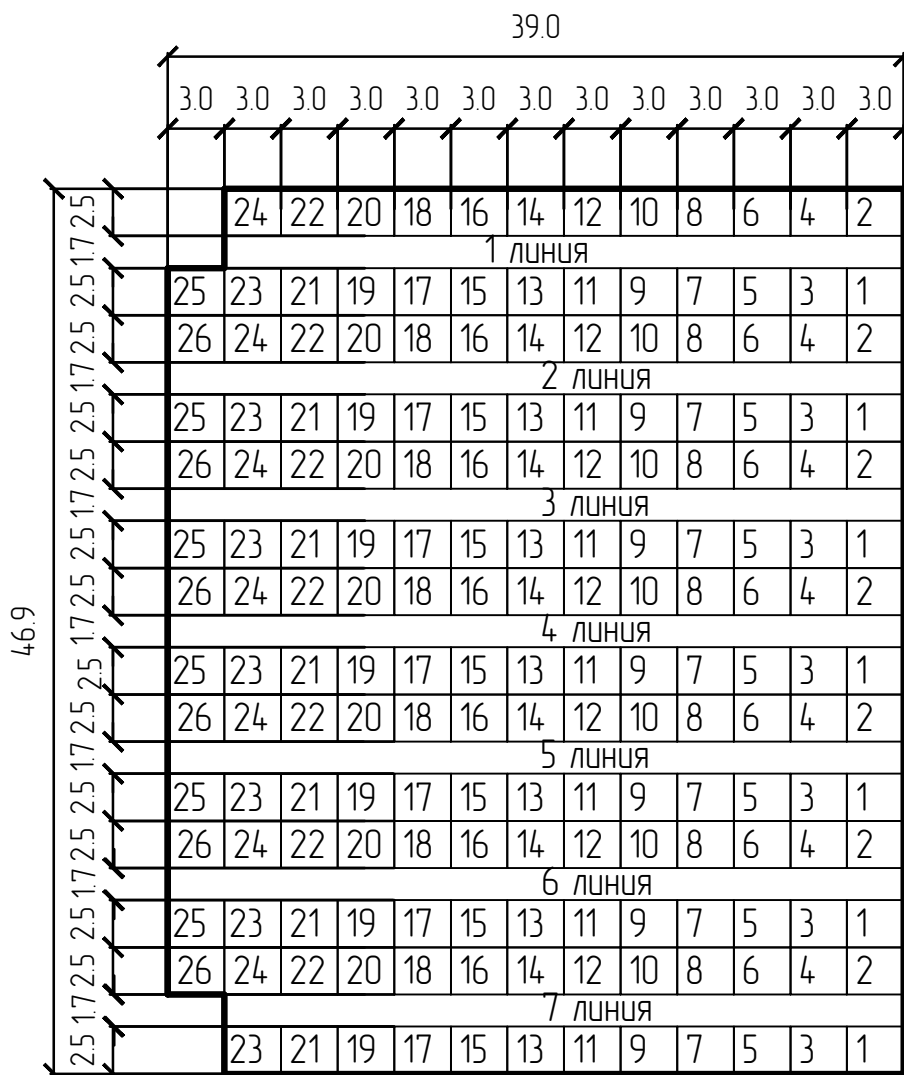
2 4 6 8 10 12 14 16 18 20 22 24 26


1 3 5 7 9 11 13 15 17 19 21 23 25

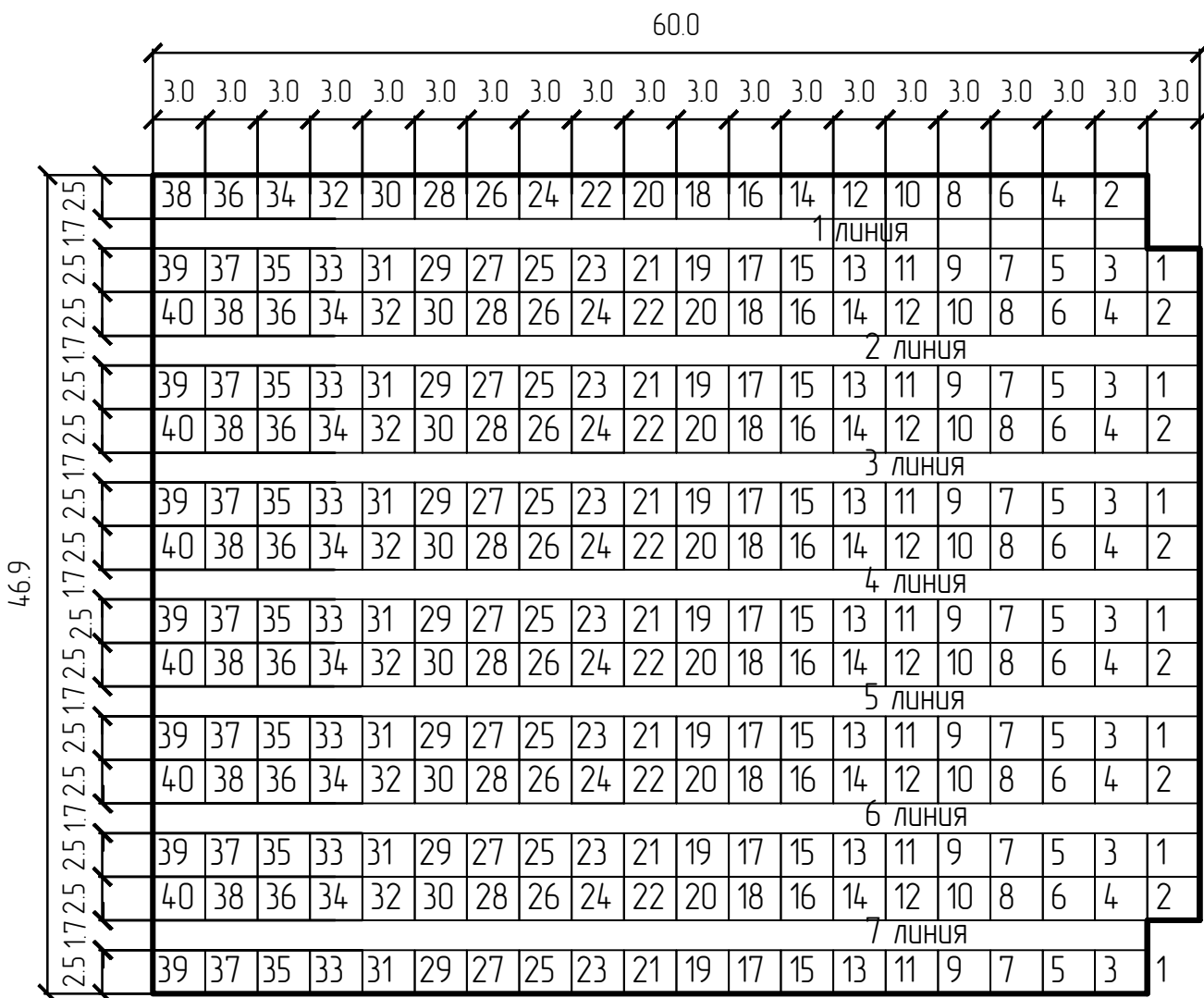
2 4 6 8 10 12 14 16 18 20 22 24


46.9

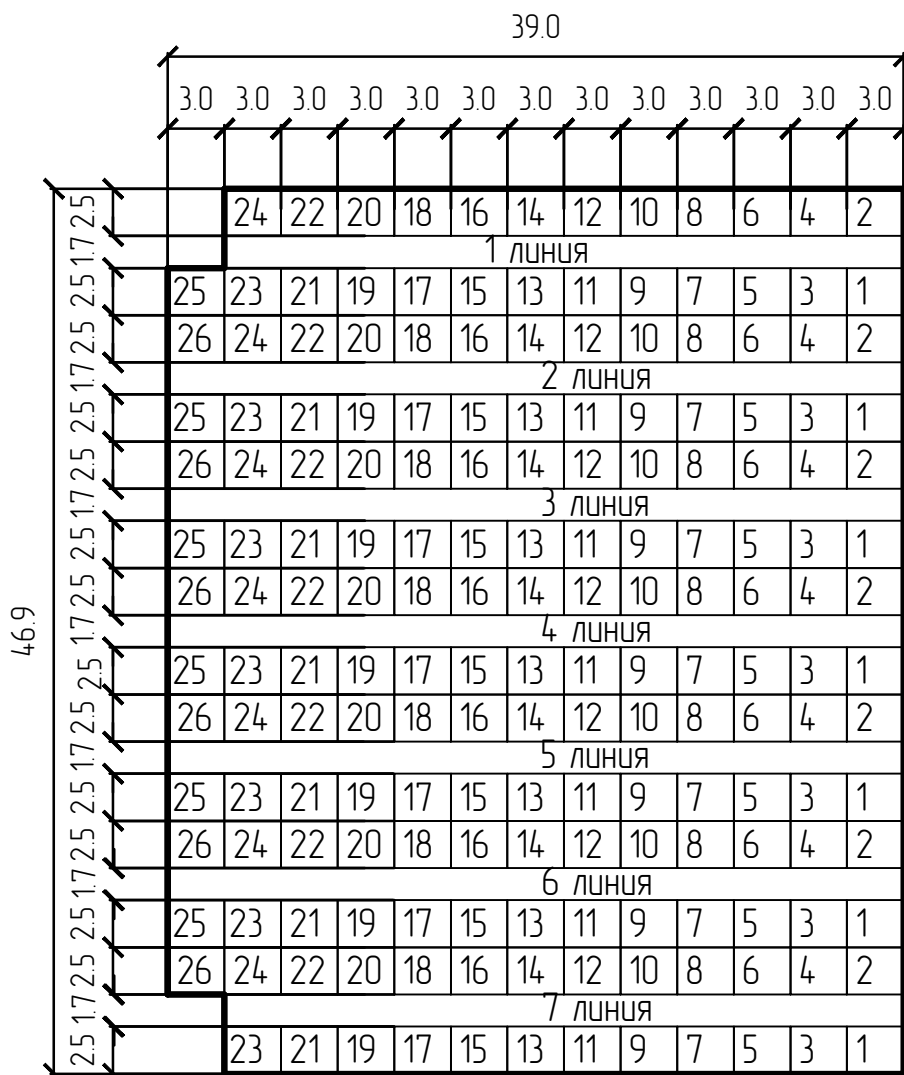
1.725 1.725 1.725 1.725 1.725 1.725 1.725 1.725 1.725 1.725 1.725 1.725



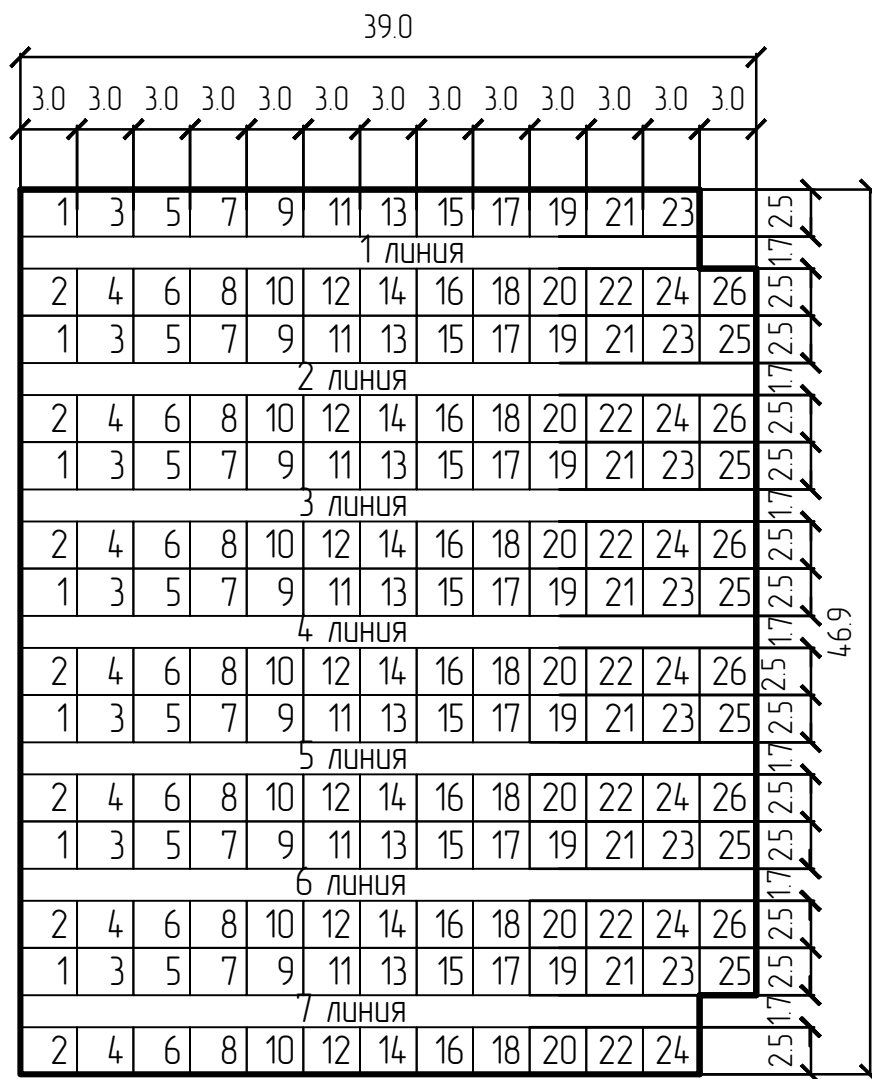
Взам. инв. N												
Инв. N подл.	Подпись и дата							01/07-2022 - ППТ				
								Кладбище в д.Касторная Моковского сельского совета Курского района Курской области, расположенного на земельных участках с кад.№ 46:11:091204:470, 46:11:091204:2826				
		Изм.	Кол.уч.	Лист	Ндок.	Подп.	Дата	Материалы по обоснованию проекта планировки территории		Стадия	Лист	Листов
										п		
		Разработал	Рышкова			07.22		Квартал №53 планировка		 ООО «ПРОФИЛЬПРОЕКТ»		
		Проверил	Шумаков			07.22						




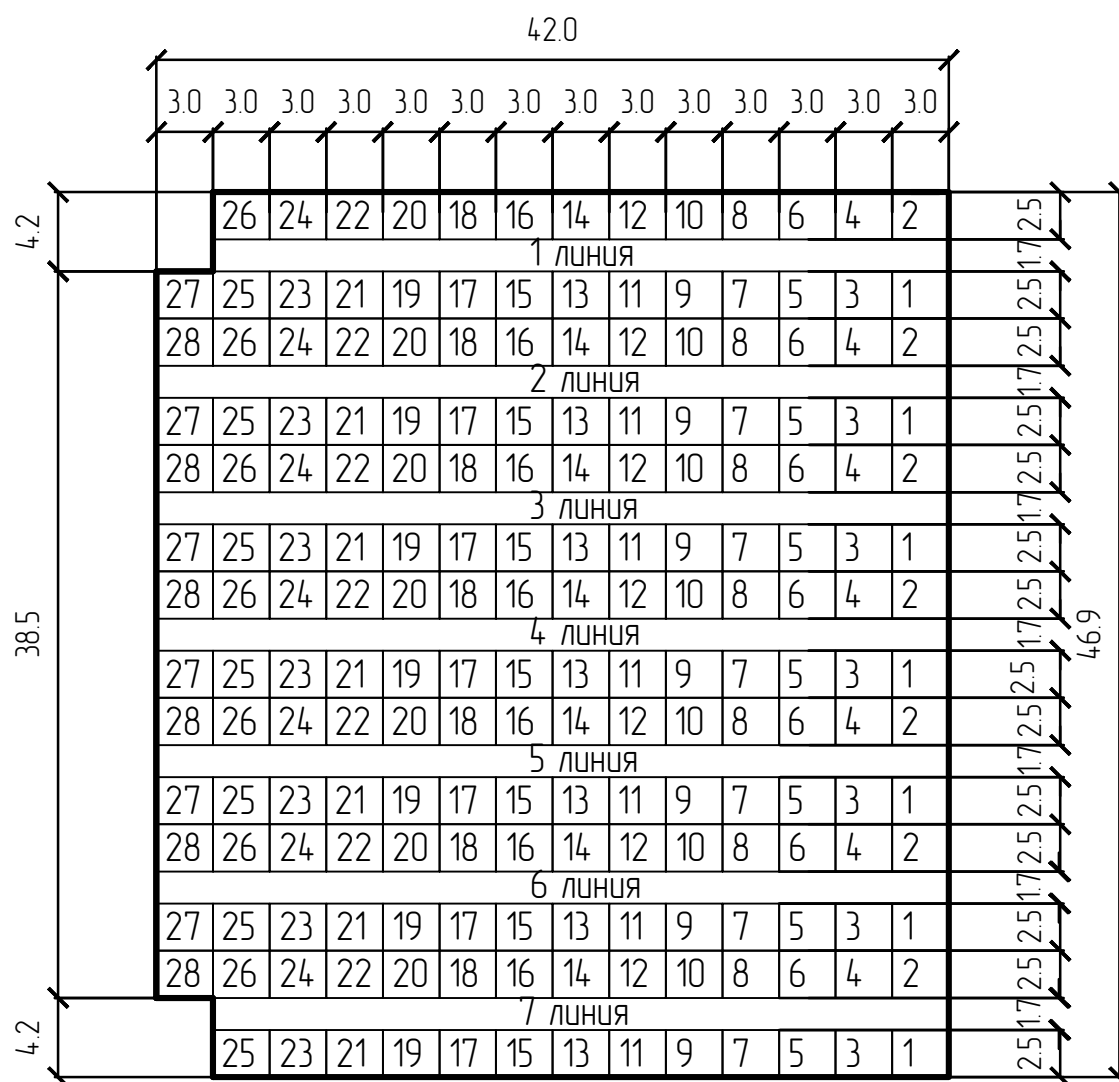
Взам. инв. N												
Инв. N подл.	Подпись и дата							01/07-2022 - ППТ				
								Кладбище в д.Касторная Моковского сельского совета Курского района Курской области, расположенного на земельных участках с кад.№ 46:11:091204:470, 46:11:091204:2826				
		Изм.	Кол.уч.	Лист	Ндок.	Подп.	Дата	Материалы по обоснованию проекта планировки территории		Стадия	Лист	Листов
										п		
		Разработал	Рышкова			07.22		Квартал №55 планировка		 ООО «ПРОФИЛЬПРОЕКТ»		
		Проверил	Шумаков			07.22						




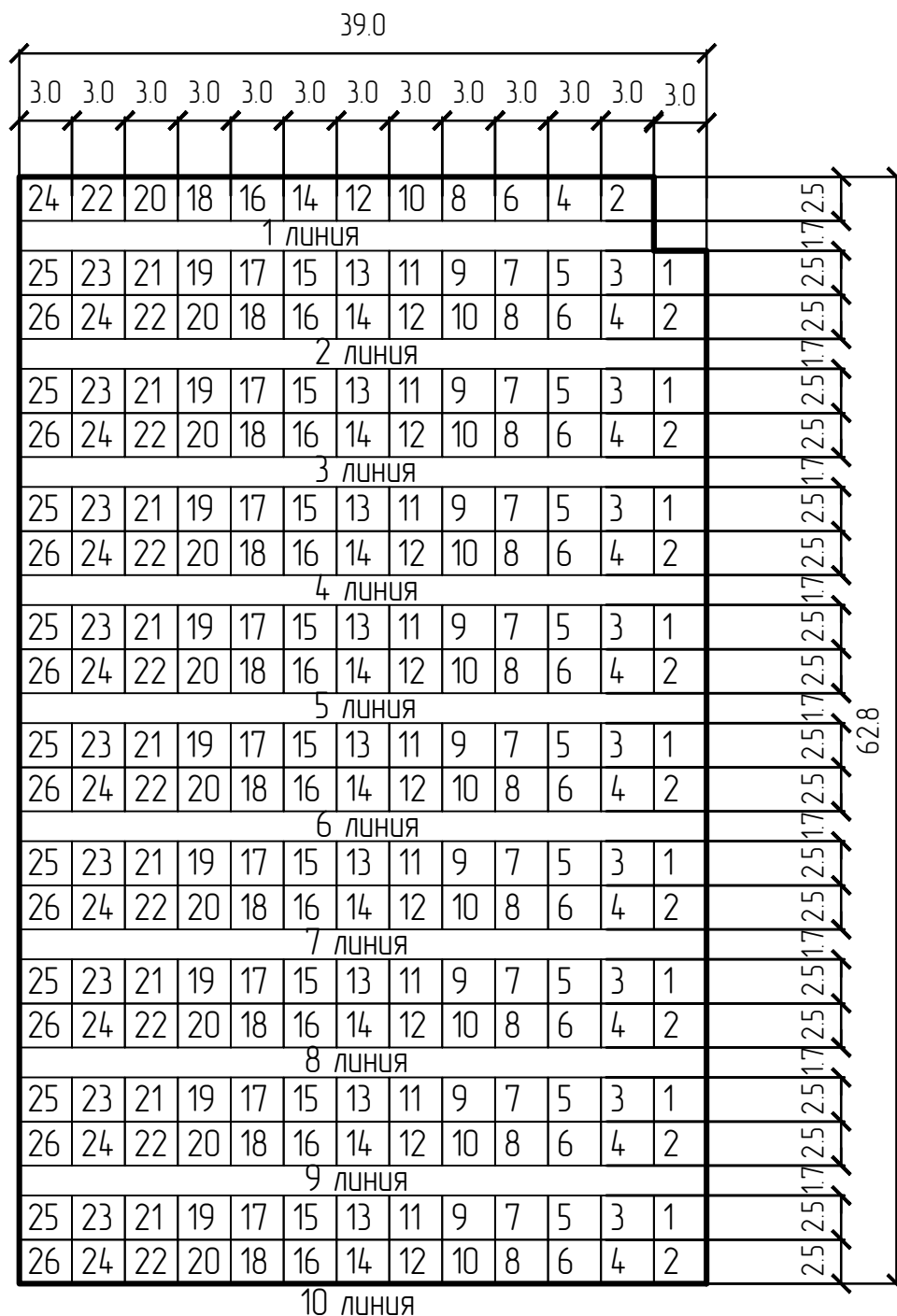
Взам. инв. N												
Инв. N подл.	Подпись и дата							01/07-2022 - ППТ				
								Кладбище в д.Касторная Моковского сельского совета Курского района Курской области, расположенного на земельных участках с кад.№ 46:11:091204:470, 46:11:091204:2826				
		Изм.	Кол.уч.	Лист	Ндок.	Подп.	Дата	Материалы по обоснованию проекта планировки территории		Стадия	Лист	Листов
										п		
		Разработал	Рышкова				07.22	Квартал №56 планировка		ООО «ПРОФИЛЬПРОЕКТ»		
		Проверил	Шумаков				07.22					



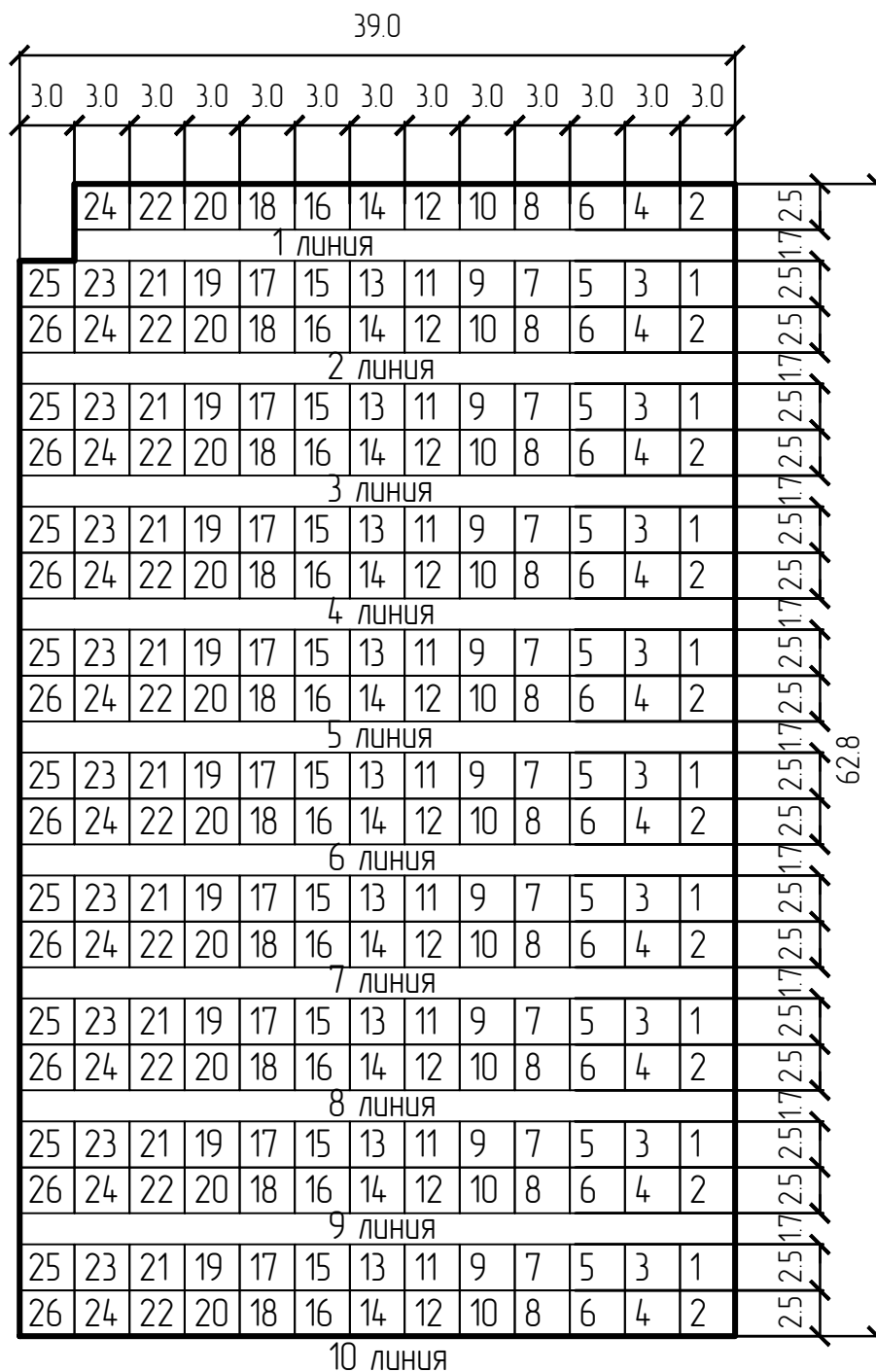
Взам. инв. N												
Инв. N подл.	Подпись и дата							01/07-2022 - ППТ				
								Кладбище в д.Касторная Моковского сельского совета Курского района Курской области, расположенного на земельных участках с кад.№ 46:11:091204:470, 46:11:091204:2826				
		Изм.	Кол.уч.	Лист	Ндок.	Подп.	Дата	Материалы по обоснованию проекта планировки территории		Стадия	Лист	Листов
		Разработал	Рышкова	[Подпись]	07.22	п						
		Проверил	Шумаков	[Подпись]	07.22	Квартал №57 планировка		 ООО «ПРОФИЛЬПРОЕКТ»				



Инв. N подл.	Подпись и дата	Изм.	Кол.уч.	Лист	Ндок.	Подп.	Дата	01/07-2022 - ППТ		
								Кладбище в д.Касторная Моковского сельского совета Курского района Курской области, расположенного на земельных участках с кад.№ 46:11:091204:470, 46:11:091204:2826		
								Материалы по обоснованию проекта планировки территории		
								Квартал №58 планировка		
Инв. N подл.	Подпись и дата	Изм.	Кол.уч.	Лист	Ндок.	Подп.	Дата	Стадия	Лист	Листов
								п		
Инв. N подл.	Подпись и дата	Изм.	Кол.уч.	Лист	Ндок.	Подп.	Дата	 ООО «ПРОФИЛЬПРОЕКТ»		





Инв. N	Подпись и дата	Взам. инв. N					01/07-2022 - ППТ					
							Кладбище в д.Касторная Моковского сельского совета Курского района Курской области, расположенного на земельных участках с кад.№ 46:11:091204:470, 46:11:091204:2826					
			Изм.	Кол.уч.	Лист	Ндок.	Подп.	Дата	Материалы по обоснованию проекта планировки территории	Стадия	Лист	Листов
			Разработал		Рышкова			07.22		П		
			Проверил		Шумаков			07.22	Квартал №60 планировка	 ООО «ПРОФИЛЬПРОЕКТ»		



Инв. N	подл.	Взам. инв. N							01/07-2022 - ППТ			
									Кладбище в д.Касторная Моковского сельского совета Курского района Курской области, расположенного на земельных участках с кад.№ 46:11:091204:470, 46:11:091204:2826			
									Материалы по обоснованию проекта планировки территории			Стадия
Инв. N	подл.	Взам. инв. N										
									п			
									Квартал №61 планировка			
			Изм.	Кол.уч.	Лист	Ндоп.	Подп.	Дата				
			Разработал		Рышкова			07.22				
			Проверил		Шумаков			07.22				

ООО «ПРОФИЛЬПРОЕКТ»



Взам. инв. N											
Инв. N подл.	Подпись и дата							01/07-2022 - ППТ			
								Кладбище в д.Касторная Моковского сельского совета Курского района Курской области, расположенного на земельных участках с кад.№ 46:11:091204:470, 46:11:091204:2826			
		Изм.	Кол.уч.	Лист	Ндок.	Подп.	Дата	Материалы по обоснованию проекта планировки территории	Стадия	Лист	Листов
		Разработал	Рышкова	[Подпись]	07.22				п		
		Проверил	Шумаков	[Подпись]	07.22			Квартал №62 планировка	 ООО «ПРОФИЛЬПРОЕКТ»		



ООО «ПРОФИЛЬПРОЕКТ»

Свидетельство СРО № П-089-29082014-152/1 от 27.11.2017 г

ПРИЛОЖЕНИЯ

Индв.№ подл.	Подпись и дата	Взам.инв.№

**АДМИНИСТРАЦИЯ
МОКОВСКОГО СЕЛЬСОВЕТА
КУРСКОГО РАЙОНА КУРСКОЙ ОБЛАСТИ**

ПОСТАНОВЛЕНИЕ

от 05.07.2022 г.

№ 190

д.1-я Моква

**О подготовке проекта планировки и межевания территории
общественного кладбища в муниципальном образовании
«Моковский сельсовет» Курского района Курской области**

В целях создания условий для устойчивого развития территории муниципального образования «Моковский сельсовет» Курского района Курской области, обеспечения прав и законных интересов физических и юридических лиц, руководствуясь Федеральным законом от 06.10.2003 № 131-ФЗ «Об общих принципах организации местного самоуправления в Российской Федерации», Градостроительным кодексом Российской Федерации, Уставом муниципального образования «Моковский сельсовет» Курского района Курской области, Администрация Моковского сельсовета Курского района Курской области **ПОСТАНОВЛЯЕТ:**

1. Разработать проект планировки и межевания территории общественного кладбища в муниципальном образовании «Моковский сельсовет» Курского района Курской области.

2. Утвердить:

2.1 Состав комиссии по подготовке проекта планировки и межевания территории общественного кладбища в МО «Моковский сельсовет» Курского района Курской области (приложение № 1).

2.2 Порядок и сроки проведения работ по подготовке проекта планировки и межевания территории общественного кладбища в МО «Моковский сельсовет» Курского района Курской области (приложение №2).

3. Контроль за выполнением настоящего Постановления оставляю за собой.

4. Настоящее постановление вступает в силу с момента подписания и подлежит официальному опубликованию.

Глава Моковского сельсовета
Курского района



Р.А. Воробьев

к Постановлению
Администрации Моковского сельсовета
Курского района

от 05.07.2022г. № 190

СОСТАВ комиссии

**по подготовке проекта планировки и межевания территории общественного кладбища
в муниципальном образовании «Моковский сельсовет» Курского района Курской
области**

Председатель комиссии:

Григорьева М.Н.
сельсовета по общим вопросам

- заместитель Главы Администрации Моковского

Заместитель председателя:

Артющенко И.А.
сельсовета по финансам и экономике

– заместитель Главы Администрации Моковского

Секретарь:

Шеплякова Е.А.

- специалист по ГО и ЧС МКУ ОДАМС

Члены комиссии:

Шумаков А.В.

- Ген. директор ООО «Профильпроект».

Рышкова М.В.

- главный инженер ООО «Профильпроект»

Звягинцева Е.А.
Курского района

– начальник отдела архитектуры Администрации
(по согласованию)

Администрации Моковского сельсовета

Курского района Курской области

от 05.07.2022г. № 190

Порядок и сроки проведения работ по подготовке проектов планировки и межевания территории общественного кладбища в муниципальном образовании «Моковский сельсовет» Курского района Курской области (проекты)

№ п/п	Порядок проведения работ по подготовке проекта	Сроки проведения работ	Исполнитель, ответственное лицо
1	Разработка проектов	июль— сентябрь 2022г.	Рышкова М.В.
2	Проверка проектов на соответствие требованиям технических регламентов	В течение 10 рабочих дней со дня получения проекта	Комиссия по подготовке проектов
3	Устранение замечаний	В зависимости от объема замечаний, но не более 5 рабочих дней	Рышкова М.В.
4	Проверка работ по устранению замечаний	В зависимости от объема замечаний, но не более 5 рабочих дней	Комиссия по подготовке проекта плана
5	направление проекта в комитет архитектуры и градостроительства Курской области для проведения проверки на соответствие техническим регламентам	По окончании проверки	Глава Моковского сельсовета
6	Получение заключения по проектам и устранение замечаний	В течение 60 календарных дней со дня получения проекта	Рышкова М.В.
7	Утверждение ППТ и ПНТ постановлением Администрации Курской области	В течение 30 дней с даты принятия постановления	

**АДМИНИСТРАЦИЯ МОКОВСКОГО СЕЛЬСОВЕТА
КУРСКОГО РАЙОНА**

ПОСТАНОВЛЕНИЕ

20.05.2022г.


№ 146

**О резервировании площади для воинских захоронений на
территории общественного кладбища Моковского
сельсовета Курского района**

В соответствии с Федеральным законом от 06.10.2003г. №131-ФЗ «Об общих принципах организации местного самоуправления в Российской Федерации», Федеральным законом от 14.01.1993г. № 4292-1 «Об увековечении памяти погибших при защите Отечества», Администрация Моковского сельсовета Курского района ПОСТАНОВЛЯЕТ:

1. Создать резервное место для воинских захоронений на территории общественного кладбища Моковского сельсовета Курского района, расположенного в д.Касторная на земельном участке с кадастровым номером 46:11:091204:470, площадь резервного места 5000 кв.м.
2. Контроль за исполнением настоящего постановления оставляю за собой.
3. Постановление вступает в силу со дня его подписания и подлежит размещению на официальном сайте Администрации Моковского сельсовета Курского района в сети «Интернет».

Глава Моковского сельсовета
Курского района



Р.А. Воробьев

СОГЛАСОВАНО

Ген.директор ООО «ПРОФИЛЬПРОЕКТ»

Шумаков А.В.

УТВЕРЖДАЮ

Глава Администрации Моковского
сельсовета Курского района Курской
области
Воробьев Р.А.

08 июля 2022г




**Техническое задание
на разработку проекта планировки и межевания кладбища**

№ п. п.	Перечень основных данных и требований	Данные по проектируемому объекту
	1. Общие данные	
1.1	Название объекта	проект планировки и межевания территории: «Кладбище в д.Касторная Моковского сельского совета Курского района Курской области, распо- ложенного на земельных участках с кад.№ 46:11:091204:470, 46:11:091204:2826»
1.2	Район, место размещения строитель- ства	д. Касторная, Моковского с/с, Курского р-на, Курской обл
1.3	Заказчик-Инвестор (регистрационные документы)	Администрация Моковского сельского совета Кур- ского района Курской области
1.4	Заказчик-Застройщик (свидетельство о допуске к работам, которые оказы- вают влияние на <u>безопасность объек- тов</u> капитального строительства)	Администрация Моковского сельского совета Кур- ского района Курской области
1.5	Проектировщик (свидетельство о до- пуске к работам, которые оказывают влияние на <u>безопасность объектов</u> <u>капитального строительства</u>)	ООО «ПРОФИЛЬПРОЕКТ» СРО № П-089-29082014-152/1 от 27.11.2017 г Адрес: 305004, г. Курск, ул. Димитрова, д. 105, оф. 5 Тел.: +7 (4712) 74-50-50, e-mail: profilproekt@inbox.ru ГИП: Рышкова М.В., т.моб: 8-951-316-75-05
1.6	Субподрядные проектно- изыскательские организации (свиде- тельство о допуске к работам по подготовке проектной документации)	ООО «СТРОЙТРАНСПРОЕКТ» СРО № П-005-21052009 (0222) от 22.03.2018г, ИП Аникеев А.В. СРО-И-038-25122012 от 09.07.2020г
1.7	Источники финансирования	бюджетный
1.8	Границы земельного участка (кадаст- ровые номера)	46:11:091204:470, 46:11:091204:2826
1.9	Право пользования земельным участ- ком	собственность
1.10	Зона строительства	С-1
1.11	Назначение здания или сооружения	Кладбище, ритуальная деятельность

1.12	Вид строительства: новое, реконструкция, <u>капитальный ремонт</u> (согласно ГК РФ Главы 6.ст.48.)	новое
1.13	Стадийность проектирования	Одностадийное проектирование: «Проект»
1.14	Уровень ответственности здания (согласно ФЗ РФ № 000 от 01.01.2001г Технический регламент о безопасности зданий и сооружений ст.4 п.7)	-
1.15	Очередность строительства, срок окончания строительства	2035г
1.16	Степень огнестойкости Класс конструктивной пожарной опасности (согласно ФЗ РФ № 000 от 01.01.2001 г. Технический регламент о требованиях пожарной безопасности)	По индивидуальному проекту
1.17	Класс функциональной пожарной опасности (согласно ФЗ РФ № 000 от 01.01.2001г Технический регламент о требованиях пожарной безопасности ст.32)	-
2. Основные технико-экономические показатели:		
2.1	Общая площадь <u>земельного участка</u> (в границах землеотвода)	30,3466 га
2.2	Этажность зданий АБК	1-3 этажа
2.3	Количество могил (участков)	Ориентировочно 10 000 шт.
2.4	Размер могил	размер 2,5м x 3,0 м, проходы между линиями могил 1,7 метров
2.5	Дорожная сеть	Центральная аллея - 13м, Объездная автодорога вокруг кладбища - 6м, Внутриквартальные проезды - 3,5 и 4,0 метра
2.6	Административно-бытовая зона и церковь	Расположены в входной зоне кладбища
2.7	Территория общего пользования	В соответствии с проектом
2.8	Инженерная инфраструктура	1) Водоотводные каналы вдоль дорог 2) Электрические сети - точка подключения от существующих сетей 3) Водоснабжение - индивидуальная скважина для церкви и АБК 4) Канализация - выгребная яма отдельно для церкви и АБК
3. Исходные данные		
3.1	Конструктивные и объемно-планировочные решения	По индивидуальному проекту
3.2	Принципиальные технологические схе-	Строительство благоустройства, автомобильных

	мы строительства	дорог, зданий – по отдельному проекту, в проект планировки не включено
3.3	Обременения территории	1) Обременений нет на территории, территория свободна от застройки. 2) Предусмотреть санитарно-защитную зону размеров 50метров в границах исходных земельных участков
3.4	Сведения об инженерных сетях	1) Электрические сети – точка подключения от существующих сетей
4. Основные требования к разделам проектной документации и к их содержанию		
4.1	Проектные задачи	установление границ общего пользования, границ зон планируемого размещения объектов капитального строительства, определение характеристик планируемого развития территории, распределение сетей инженерной инфраструктуры
4.2	Перечень отчётных материалов	проект планировки территории, проект межевания территории для прохождения публичных слушаний и утверждения Постановлением Главы администрации Курской области, выполненные в соответствии со ст.42, 43 Градостроительного кодекса РФ №190-ФЗ
5. Особые условия		
5.1	Вид и количество экземпляров готовой проектной документации, передаваемой Заказчику.	а) Электронный вид в формате dwg, pdf. б) Бумажный носитель в 3 экземплярах.

Главный инженер проекта

 М.В.Рышкова

Отчет об объекте недвижимости

Отчет сформирован на основании сведений, содержащихся в Выписке из ЕГРН от 09.10.2022 г. по объекту с кадастровым номером 46:11:091204:2826.

В связи с внесенными изменениями в статью 62 Федерального закона "О государственной регистрации недвижимости" от 30.04.2021 года представленный отчет по форме и содержащихся в нем совокупности сведений не должен соответствовать формам предоставления сведений из ЕГРН (утвержденным формам выписок и/или справок) и не может содержать подписи (в том числе ЭЦП) должностных лиц Росреестра и/или ФГБУ "ФКП Росреестра".

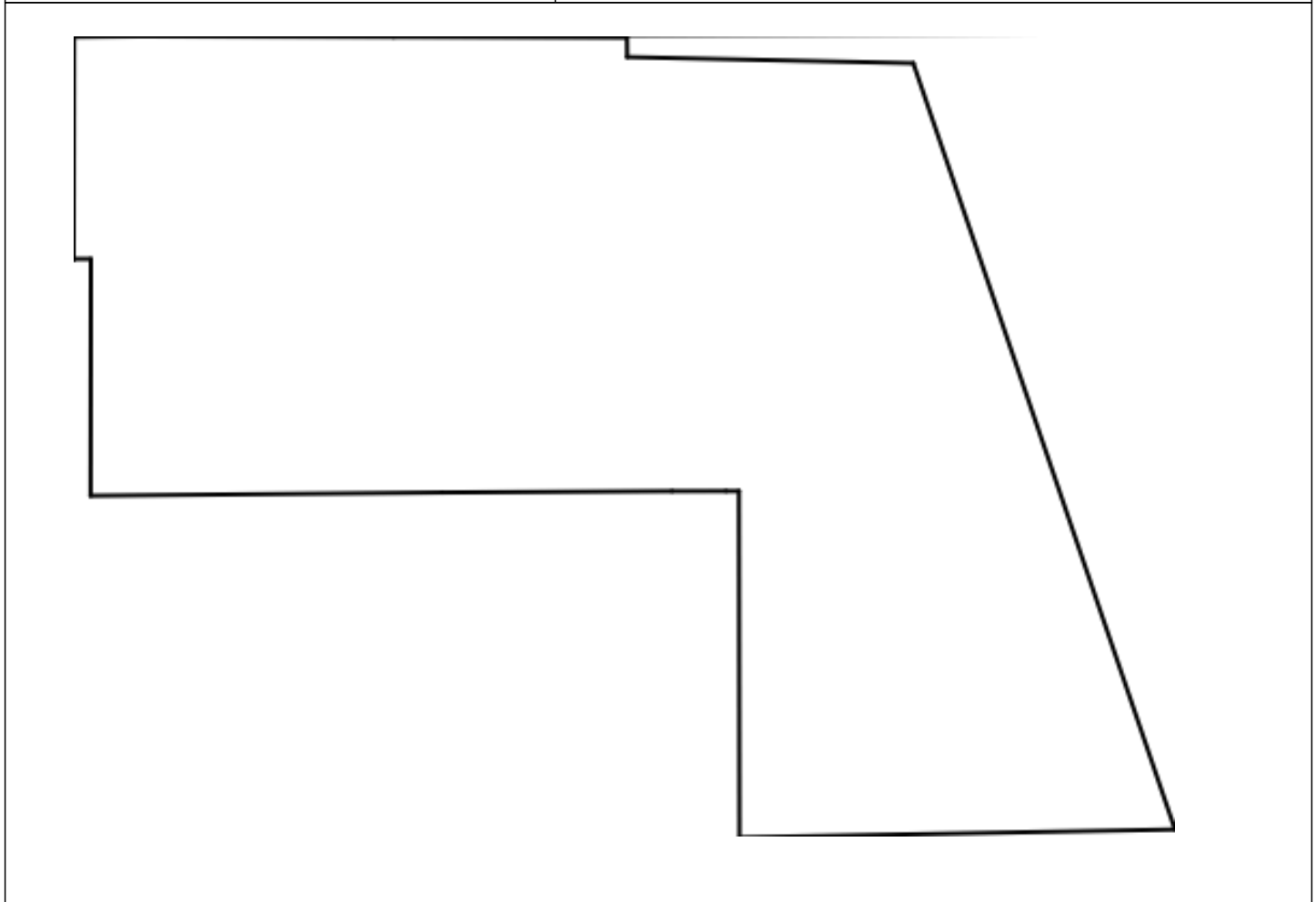
Дата актуальности сведений:	09.10.2022
Тип объекта:	Земельный участок
Кадастровый номер:	46:11:091204:2826
Кадастровая стоимость:	32685.24 руб.
Дата присвоения кадастрового номера:	03.11.2021
Ранее присвоенные государственные учетные номера:	данные отсутствуют
Адрес:	Расположение ориентира не определено. Адрес: Курская область, Курский район, Моковский сельсовет, д. Касторная
Площадь:	233466 +/- 169 кв. м
Кадастровые номера земельных участков, из которых образован данный участок:	данные отсутствуют
Кадастровые номера всех земельных участков, образованных из данного земельного участка:	данные отсутствуют
Кадастровые номера зданий, сооружений, объектов незавершенного строительства, расположенных на земельном участке (сведения ГКН):	данные отсутствуют
Сведения о зданиях, сооружениях, объектах незавершенного строительства, расположенных на земельном участке	данные отсутствуют

Отчет об объекте недвижимости

Категория земель:	Земли населенных пунктов
Виды разрешенного использования:	ритуальная деятельность
Сведения о лесах, водных объектах и об иных природных объектах, расположенных в пределах земельного участка:	данные отсутствуют
Особые отметки:	Для данного земельного участка обеспечен доступ посредством земельного участка (земельных участков) с кадастровым номером (кадастровыми номерами) Земли общего пользования. Сведения о видах разрешенного использовании имеют статус «Актуальные незасвидетельствованные». Право (ограничение права, обременение объекта недвижимости) зарегистрировано на данный объект недвижимости с видами разрешенного использования отсутствует.

Отчет об объекте недвижимости

Сведения об участке	
План (чертеж, схема) земельного участка	Номер: 46:11:091204:2826



Описание местоположения границ	
Система координат:	Шуя

Номер точки	X координата	Y координата	Описание закрепления на местности	Средняя квадратическая погрешность
1.1	421346.66	1287480.49	данные отсутствуют	
1.2	421519.9	1287987.75	данные отсутствуют	
1.3	421231.62	1287992.97	данные отсутствуют	
1.4	421231.27	1287763.71	данные отсутствуют	
1.5	421222.69	1287763.72	данные отсутствуют	
1.6	421186.98	1287763.78	данные отсутствуют	
1.7	421034.72	1287764.67	данные отсутствуют	

1.8	420802.13	1287766.83	данные отсутствуют	
1.9	420802.3	1287610.06	данные отсутствуют	
1.10	420790.88	1287610.09	данные отсутствуют	
1.11	420791.14	1287463.07	данные отсутствуют	
1.12	420835.92	1287462.71	данные отсутствуют	
1.13	421002.8	1287463.13	данные отсутствуют	
1.14	421157.19	1287463.51	данные отсутствуют	
1.15	421157.31	1287476.45	данные отсутствуют	
1.1	421346.66	1287480.49	данные отсутствуют	
Сведения о частях участка:			данные отсутствуют	

Отчет об объекте недвижимости

Правообладатель №1:	Администрация Моковского сельсовета Курского района Курской области, ИНН: 4611000724
Вид, номер и дата государственной регистрации права:	Постоянное (бессрочное) пользование, № 46:11:091204:2826-46/033/2022-1 от 02.02.2022
Ограничение прав и обременение объекта недвижимости	данные отсутствуют

Заявленные в судебном порядке права требования:	данные отсутствуют
Сведения о возражении в отношении зарегистрированного права:	данные отсутствуют
Сведения о наличии решения об изъятии объекта недвижимости для государственных и муниципальных нужд:	данные отсутствуют
Сведения о невозможности государственной регистрации без личного участия правообладателя или его законного представителя:	
Правопритязания и сведения о наличии поступивших, но не рассмотренных заявлений о проведении государственной регистрации права (перехода, прекращения права), ограничения права или обременения объекта недвижимости, сделки в отношении объекта недвижимости:	данные отсутствуют
Сведения об осуществлении государственной регистрации сделки, права, ограничения права без необходимого в силу закона согласия третьего лица, органа:	данные отсутствуют

Отчет об объекте недвижимости

Отчет сформирован на основании сведений, содержащихся в Выписке из ЕГРН от 09.10.2022 г. по объекту с кадастровым номером 46:11:091204:470.

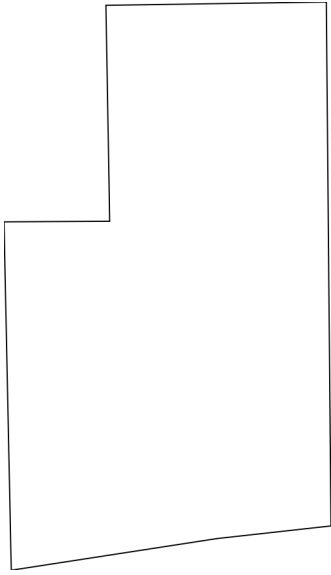
В связи с внесенными изменениями в статью 62 Федерального закона "О государственной регистрации недвижимости" от 30.04.2021 года представленный отчет по форме и содержащийся в нем совокупности сведений не должен соответствовать формам предоставления сведений из ЕГРН (утвержденным формам выписок и/или справок) и не может содержать подписи (в том числе ЭЦП) должностных лиц Росреестра и/или ФГБУ "ФКП Росреестра".

Дата актуальности сведений:	09.10.2022
Тип объекта:	Земельный участок
Кадастровый номер:	46:11:091204:470
Кадастровая стоимость:	23800 руб.
Дата присвоения кадастрового номера:	15.08.2013
Ранее присвоенные государственные учетные номера:	данные отсутствуют
Адрес:	Расположение ориентира не определено. Адрес: 305520, Российская Федерация, Курская область, Курский район, Моковский сельсовет, д. Касторная
Площадь:	70000 +/- 2315 кв. м
Кадастровые номера объектов недвижимости, из которых был образован данный объект:	46:11:091200:20
Кадастровые номера всех земельных участков, образованных из данного земельного участка:	данные отсутствуют
Кадастровые номера зданий, сооружений, объектов незавершенного строительства, расположенных на земельном участке (сведения ГКН):	данные отсутствуют
Сведения о зданиях, сооружениях, объектах незавершенного строительства, расположенных на земельном участке	данные отсутствуют

Отчет об объекте недвижимости

Категория земель:	Земли населенных пунктов
Виды разрешенного использования:	Ритуальная деятельность
Сведения о лесах, водных объектах и об иных природных объектах, расположенных в пределах земельного участка:	данные отсутствуют
Особые отметки:	Для данного земельного участка обеспечен доступ посредством земельного участка (земельных участков) с кадастровым номером (кадастровыми номерами) Земли (земельные участки) общего пользов. Сведения о видах разрешенного использовании имеют статус «Актуальные незасвидетельствованные». Право (ограничение права, обременение объекта недвижимости) зарегистрировано на данный объект недвижимости с видами разрешенного использования отсутствует.

Отчет об объекте недвижимости

Сведения об участке	
План (чертеж, схема) земельного участка	Номер: 46:11:091204:470
	
Описание местоположения границ	
Система координат:	Шуя

Номер точки	X координата	Y координата	Описание закрепления на местности	Средняя квадратическая погрешность
1.1	421421.52	1287990.51	данные отсутствуют	
1.2	421424.68	1288345.72	данные отсутствуют	
1.3	421347.58	1288354.29	данные отсутствуют	
1.4	421208.33	1288375.76	данные отсутствуют	
1.5	421203.4	1288139.58	данные отсутствуют	
1.6	421274.93	1288139.16	данные отсутствуют	
1.7	421272.38	1287992.77	данные отсутствуют	
1.1	421421.52	1287990.51	данные отсутствуют	
Сведения о частях участка:			данные отсутствуют	

Отчет об объекте недвижимости

Правообладатель №1:	Муниципальное образование "Моковский сельсовет" Курского района Курской области
Вид, номер и дата государственной регистрации права:	Собственность, № 46-46-12/053/2013-259 от 28.11.2013
Ограничение прав и обременение объекта недвижимости	данные отсутствуют

Заявленные в судебном порядке права требования:	данные отсутствуют
Сведения о возражении в отношении зарегистрированного права:	данные отсутствуют
Сведения о наличии решения об изъятии объекта недвижимости для государственных и муниципальных нужд:	данные отсутствуют
Сведения о невозможности государственной регистрации без личного участия правообладателя или его законного представителя:	
Правопритязания и сведения о наличии поступивших, но не рассмотренных заявлений о проведении государственной регистрации права (перехода, прекращения права), ограничения права или обременения объекта недвижимости, сделки в отношении объекта недвижимости:	данные отсутствуют
Сведения об осуществлении государственной регистрации сделки, права, ограничения права без необходимого в силу закона согласия третьего лица, органа:	данные отсутствуют

УТВЕРЖДЕНА
приказом Федеральной службы
по экологическому, технологическому
и атомному надзору
от 04 марта 2019 г. № 86

ВЫПИСКА ИЗ РЕЕСТРА ЧЛЕНОВ САМОРЕГУЛИРУЕМОЙ ОРГАНИЗАЦИИ

01.08.2022
(дата)

№ 373
(номер)

Ассоциация «Саморегулируемая организация «Объединение Курских Проектировщиков»

Ассоциация «СРО «ОКП»

(полное и сокращенное наименование саморегулируемой организации)

Саморегулируемая организация, основанная на членстве лиц, осуществляющая подготовку
проектной документации

(вид саморегулируемой организации)

305029, г.Курск, ул.К.Маркса, д.59А, офис 8, сро46.рф

(адрес места нахождения, адрес официального сайта в информационно-телекоммуникационной сети
«Интернет», адрес электронной почты)

СРО-П-089-15122009

(регистрационный номер записи в государственном реестре саморегулируемых организаций)

Выдана: ОБЩЕСТВУ С ОГРАНИЧЕННОЙ ОТВЕТСТВЕННОСТЬЮ "ПРОФИЛЬПРОЕКТ"
(Ф.И.О. заявителя – физического лица или полное наименование заявителя – юридического лица)

1. Сведения о члене саморегулируемой организации:

1.1. Полное и сокращенное (при наличии) наименование юридического лица или фамилия, имя, отчество
индивидуального предпринимателя: ОБЩЕСТВО С ОГРАНИЧЕННОЙ ОТВЕТСТВЕННОСТЬЮ
"ПРОФИЛЬПРОЕКТ"

1.2. Идентификационный номер налогоплательщика (ИНН): 4632237435

1.3. Основной государственный регистрационный номер (ОГРН): 1174632020254

1.4. Адрес места нахождения: 305004, РФ, Курская обл, г.Курск, ул.Димитрова, д.105, пом.5

1.5. Место фактического осуществления деятельности (для индивидуального предпринимателя):

**2. Сведения о членстве индивидуального предпринимателя или юридического лица в
саморегулируемой организации:**

2.1. Регистрационный номер члена в реестре членов: 152

2.2. Дата регистрации юридического лица или индивидуального предпринимателя в реестре членов (число,
месяц, год): 12.01.2018

2.3. Дата (число, месяц, год) и номер решения о приеме в члены саморегулируемой организации: Протокол Правления №13-5 от 12.01.2018

2.4. Дата вступления в силу решения о приеме в члены саморегулируемой организации (число, месяц, год): 12.01.2018

2.5. Дата (число, месяц, год) прекращения членства в саморегулируемой организации

2.6. Основания исключения из саморегулируемой организации

3. Сведения о наличии у члена саморегулируемой организации права выполнения работ:

3.1. Дата, с которой член саморегулируемой организации имеет право выполнять инженерные изыскания, **осуществлять подготовку проектной документации**, строительство, реконструкцию, капитальный ремонт, снос объектов капитального строительства **по договору подряда на** выполнение инженерных изысканий, **подготовку проектной документации**, по договору строительного подряда, по договору подряда на осуществление сноса (нужное выделить):

а) в отношении объектов капитального строительства (кроме особо опасных, технически сложных и уникальных объектов, объектов использования атомной энергии);	12.01.2018
б) в отношении особо опасных, технически сложных и уникальных объектов капитального строительства (кроме объектов использования атомной энергии);	25.03.2022
в) в отношении объектов использования атомной энергии	

3.2. Сведения об уровне ответственности члена саморегулируемой организации по обязательствам по договору подряда на выполнение инженерных изысканий, **подготовку проектной документации**, по договору строительного подряда, по договору подряда на осуществление сноса, и стоимости работ по одному договору, в соответствии с которым указанным членом внесен взнос в компенсационный фонд возмещения вреда (нужное выделить):

а) первый;	есть	стоимость которых по одному договору подряда на подготовку проектной документации не превышает двадцать пять миллионов рублей.
б) второй;		
в) третий;		
г) четвертый;		
д) пятый*;		
е) простой*.		

**заполняются только для членов саморегулируемых организаций, осуществляющих строительство*

3.3. Сведения об уровне ответственности члена саморегулируемой организации по обязательствам по договору подряда на выполнение инженерных изысканий, **подготовку проектной документации**, по договору строительного подряда, по договору подряда на осуществление сноса, заключенным с использованием конкурентных способов заключения договоров, и предельному размеру обязательств по таким договорам, в соответствии с которым указанным членом внесен взнос в компенсационный фонд обеспечения договорных обязательств (нужное выделить):

а) первый;	есть	предельный размер обязательств по таким договорам не превышает двадцать пять миллионов рублей.
б) второй;		
в) третий;		
г) четвертый;		
д) пятый*;		

*заполняется только для членов саморегулируемых организаций, осуществляющих строительство

4. Сведения о приостановлении права выполнять инженерные изыскания, осуществлять подготовку проектной документации, строительство, реконструкцию, капитальный ремонт, снос объектов капитального строительства:

4.1. Дата (число, месяц, год), с которой приостановлено право выполнения работ _____;

4.2. Срок (в календарных днях), на который приостановлено право выполнения работ (цифрами и прописью) _____.

Генеральный директор

(должность уполномоченного
лица)



(подпись)

В.И.Арцыбашев

(инициалы, фамилия)

01.08.2022

УТВЕРЖДЕНА
приказом Федеральной службы
по экологическому, технологическому
и атомному надзору
от 04 марта 2019 г. № 86

ВЫПИСКА ИЗ РЕЕСТРА ЧЛЕНОВ САМОРЕГУЛИРУЕМОЙ ОРГАНИЗАЦИИ

01.09.2022
(дата)

№ 374
(номер)

Ассоциация «Саморегулируемая организация «Объединение Курских Проектировщиков»

Ассоциация «СРО «ОКП»

(полное и сокращенное наименование саморегулируемой организации)

Саморегулируемая организация, основанная на членстве лиц, осуществляющая подготовку
проектной документации

(вид саморегулируемой организации)

305029, г.Курск, ул.К.Маркса, д.59А, офис 8, сро46.рф

(адрес места нахождения, адрес официального сайта в информационно-телекоммуникационной сети
«Интернет», адрес электронной почты)

СРО-П-089-15122009

(регистрационный номер записи в государственном реестре саморегулируемых организаций)

Выдана: ОБЩЕСТВУ С ОГРАНИЧЕННОЙ ОТВЕТСТВЕННОСТЬЮ "ПРОФИЛЬПРОЕКТ"
(Ф.И.О. заявителя – физического лица или полное наименование заявителя – юридического лица)

1. Сведения о члене саморегулируемой организации:

1.1. Полное и сокращенное (при наличии) наименование юридического лица или фамилия, имя, отчество индивидуального предпринимателя: ОБЩЕСТВО С ОГРАНИЧЕННОЙ ОТВЕТСТВЕННОСТЬЮ "ПРОФИЛЬПРОЕКТ"

1.2. Идентификационный номер налогоплательщика (ИНН): 4632237435

1.3. Основной государственный регистрационный номер (ОГРН): 1174632020254

1.4. Адрес места нахождения: 305004, РФ, Курская обл, г.Курск, ул.Димитрова, д.105, пом.5

1.5. Место фактического осуществления деятельности (для индивидуального предпринимателя):

2. Сведения о членстве индивидуального предпринимателя или юридического лица в саморегулируемой организации:

2.1. Регистрационный номер члена в реестре членов: 152

2.2. Дата регистрации юридического лица или индивидуального предпринимателя в реестре членов (число, месяц, год): 12.01.2018

2.3. Дата (число, месяц, год) и номер решения о приеме в члены саморегулируемой организации: Протокол Правления №13-5 от 12.01.2018

2.4. Дата вступления в силу решения о приеме в члены саморегулируемой организации (число, месяц, год): 12.01.2018

2.5. Дата (число, месяц, год) прекращения членства в саморегулируемой организации _____.

2.6. Основания исключения из саморегулируемой организации _____.

3. Сведения о наличии у члена саморегулируемой организации права выполнения работ:

3.1. Дата, с которой член саморегулируемой организации имеет право выполнять инженерные изыскания, **осуществлять подготовку проектной документации**, строительство, реконструкцию, капитальный ремонт, снос объектов капитального строительства **по договору подряда** на выполнение инженерных изысканий, **подготовку проектной документации**, по договору строительного подряда, по договору подряда на осуществление сноса (нужное выделить):

а) в отношении объектов капитального строительства (кроме особо опасных, технически сложных и уникальных объектов, объектов использования атомной энергии);

12.01.2018

б) в отношении особо опасных, технически сложных и уникальных объектов капитального строительства (кроме объектов использования атомной энергии);

25.03.2022

в) в отношении объектов использования атомной энергии

3.2. Сведения об уровне ответственности члена саморегулируемой организации по обязательствам по договору подряда на выполнение инженерных изысканий, **подготовку проектной документации**, по договору строительного подряда, по договору подряда на осуществление сноса, и стоимости работ по одному договору, в соответствии с которым указанным членом внесен взнос в компенсационный фонд возмещения вреда (нужное выделить):

а) первый;

есть	стоимость которых по одному договору подряда на подготовку проектной документации не превышает двадцать пять миллионов рублей.
-------------	--

б) второй;

в) третий;

г) четвертый;

д) пятый*;

е) простой*.

**заполняются только для членов саморегулируемых организаций, осуществляющих строительство*

3.3. Сведения об уровне ответственности члена саморегулируемой организации по обязательствам по договору подряда на выполнение инженерных изысканий, **подготовку проектной документации**, по договору строительного подряда, по договору подряда на осуществление сноса, заключенным с использованием конкурентных способов заключения договоров, и предельному размеру обязательств по таким договорам, в соответствии с которым указанным членом внесен взнос в компенсационный фонд обеспечения договорных обязательств (нужное выделить):

а) первый;	есть	предельный размер обязательств по таким договорам не превышает двадцать пять миллионов рублей.
б) второй;		
в) третий;		
г) четвертый;		
д) пятый*;		

*заполняется только для членов саморегулируемых организаций, осуществляющих строительство

4. Сведения о приостановлении права выполнять инженерные изыскания, осуществлять подготовку проектной документации, строительство, реконструкцию, капитальный ремонт, снос объектов капитального строительства:

4.1. Дата (число, месяц, год), с которой приостановлено право выполнения работ _____;

4.2. Срок (в календарных днях), на который приостановлено право выполнения работ (цифрами и прописью) _____.

Генеральный директор
(должность уполномоченного
лица)



(подпись)

В.И.Арцыбашев
(инициалы, фамилия)

01.09.2022